

গণপ্রজাতন্ত্রী বাংলাদেশ সরকার
জেলা প্রশাসকের কার্যালয়, বগুড়া
(ভূমি অধিগ্রহণ শাখা)।

www.bogra.gov.bd

(ধারা ৪ এর (১) নং উপ- ধারা দ্রষ্টব্য)

এল. এ. কেস নং- ০২/বাংলাদেশ রেলওয়ে/ ২০২৩



জারির নং- ০২৮ (৪৬)

তারিখঃ- ২১/০২/২০২৪ খ্রি

নোটিশ

- প্রাপকঃ ১। জেলা প্রশাসক, বগুড়া মহোদয়ের নোটিশ বোর্ডে বহল প্রচারের জন্য।
২। উপজেলা নির্বাহী অফিসার, শাজাহানপুর, বগুড়া (ওয়েবসাইটে প্রদর্শনের জন্য)।
৩। সহকারী কমিশনার (ভূমি) শাজাহানপুর, বগুড়া।
৪। সহকারী কমিশনার (আইসিটি), বগুড়া (ওয়েবসাইটে প্রদর্শনের জন্য)
৫। চেয়ারম্যান, আশেকপুর ইউনিয়ন, শাজাহানপুর, বগুড়া (তথ্য কেন্দ্রের ওয়েবসাইটে প্রদর্শনের জন্য)।
৬। ইউনিয়ন ভূমি সহকারী কর্মকর্তা, আশেকপুর ইউনিয়ন, শাজাহানপুর, বগুড়া।
৭। বিরহিমপুর মৌজায় প্রকাশ্য স্থানে লটকায়ে নোটিশ জারি।
৮। অফিস কপি।

যেহতু নিম্ন তফসিল বর্ণিত সম্পত্তি বগুড়া হতে শহীদ এম. মনসুর আলী স্টেশন, সিরাজগঞ্জ পর্যন্ত নতুন ডুয়েল গেজ রেলপথ নির্মাণ শীর্ষক প্রকল্পের জন্য জনস্বার্থে অধিগ্রহণ করা প্রয়োজন, সেহেতু এক্ষণে স্থাবর সম্পত্তি অধিগ্রহণ ও হুকুমদখল আইন, ২০১৭ (২০১৭ সনের ২১ নম্বর আইন) এর ৪ ধারার অধীনে এতদ্বারা সংশ্লিষ্ট সকলের অবগতির জন্য নোটিশ জারি করা হইল যে, বর্ণিত সম্পত্তি সরকার কর্তৃক অধিগ্রহণের জন্য প্রস্তাব করা হইয়াছে।

উক্ত সম্পত্তিতে স্বার্থবান যে কোন ব্যক্তি এই নোটিশ জারির পরবর্তী ১৫ (পনের) কার্যদিবসের মধ্যে, প্রস্তাবিত সম্পত্তির অধিগ্রহণের বিরুদ্ধে নিম্নস্বাক্ষরকারীর নিকট আপত্তি (যদি থাকে) দায়ের করিতে পারিবেন।

/ / ২০২৪ খ্রি: তারিখে বা তারিখ হতে তফসিল বর্ণিত সম্পত্তির যৌথ তদন্ত হইবে। যৌথ তদন্তকালে উক্ত সম্পত্তির মালিক বা স্বার্থ সংশ্লিষ্ট ব্যক্তিকে উপস্থিত থাকিবার জন্য অনুরোধ করা হইলো।

তফসিল

মৌজা-বিরহিমপুর


জে, এল নং- ১৩৪


উপজেলা- শাজাহানপুর


জেলা- বগুড়া।


ক্রমিক নং	খতিয়ান নং (আর. এস)	দাগ নং	প্রস্তাবিত জমির পরিমাণ (একরে)	মন্তব্য
১	২	৪১২	০.০১৭৫	
২	১২	৪১৫	০.০৫৫০	
৩	২২৩	৪১৬	০.০৫২৫	
৪	৮৭	৪১৭	০.১৮০০	
৫	৬	৪১৮	০.০৩০০	
৬	২	৪১৯	০.০৮৫০	
৭	১৪৪	৪২১	০.১২২৫	
৮		৪২২	০.০৬৫০	
৯	১৭২	৪২৩	০.০১৫০	
১০	২৬৫	৪২৬	০.০১৭৫	
১১	৮৭	৪২৭	০.১০০০	
১২	৪	৪২৮	০.১০০০	

১৩	২৩১	৪২৯	০.৪৬০০	
১৪	৩৪	৪৩০	০.৩১৭৫	
১৫	১৭৫	৪৩১	০.১৭০০	
১৬	১২৫	৪৩২	০.১২০০	
১৭	২২৬	৪৩৩	০.০৮২৫	
১৮	২২	৪৩৫	০.০০৫০	
১৯	২১৯	৪৩৬	০.০০২৫	
২০	২০৭	৪৩৮	০.০২০০	
২১	১৯৪	৪৩৯	০.০৭৭৫	
২২	২৩১	৪৪০	০.৪৭০০	
২৩	২৩২, ২৩৩	৪৪১	০.০০২৫	
২৪	২৩২	৪৪২	০.২৫২৫	
২৫	২৩৩	৪৪৩	০.০৪০০	
২৬	২৩১	৪৪৪	০.০৪০০	
২৭	২৩২	৪৪৫	০.২৬০০	
২৮	২৩২	৪৪৬	০.২৯০০	
২৯	১৫৯	৪৯৪	০.০১৭৫	
৩০	২০৭	৪৯৮	০.১০৫০	
৩১	১৪৭	৪৯৯	০.২৫০০	
৩২	১৮৫	৫০০	০.০৪০০	
৩৩	১৮৫	৫০১	০.০৫০০	
৩৪	১৭৬	৫০২	০.০১২৫	
৩৫	১	৬৮৯	০.০৩৫০	
৩৬	৩৩	৬৯০	০.২৩০০	
৩৭	২২৪	৭০৬	০.২১২৫	
৩৮	১	৭০৭	০.১২৭৫	
৩৯	২৩২	৭০৮	০.২০৭৫	
৪০	১৭৭	৭০৯	০.২৩৫০	
মোট =			৪.৯৭২৫ (একর)	



 মোঃ জাহিদুল ইসলাম
 সার্ভেয়ার
 ভূমি অধিগ্রহণ শাখা
 জেলা প্রশাসকের কার্যালয়, বগুড়া।



 মোঃ সাইফুল ইসলাম
 সার্ভেয়ার
 ভূমি অধিগ্রহণ শাখা
 জেলা প্রশাসকের কার্যালয়, বগুড়া।


 মোঃ মোয়াজ্জেম হোসেন
 সার্ভেয়ার
 ভূমি অধিগ্রহণ শাখা
 জেলা প্রশাসকের কার্যালয়, বগুড়া।


 মোঃ ফেরদৌস হাবীব
 সার্ভেয়ার
 ভূমি অধিগ্রহণ শাখা
 জেলা প্রশাসকের কার্যালয়, বগুড়া।

জেলা প্রশাসকের পক্ষে


 মোঃ শহীদুল ইসলাম
 কানুনগো
 ভূমি অধিগ্রহণ শাখা
 জেলা প্রশাসকের কার্যালয়, বগুড়া।


 গাজী মুয়ীদুর রহমান
 ভূমি অধিগ্রহণ কর্মকর্তা,
 বগুড়া।