



জারির নং- ১৩৪ (৭৪)

তারিখঃ ১১/০২/২০২৪ খ্রি

নোটিশ

- প্রাপকঃ ১। জেলা প্রশাসক, বগুড়া মহোদয়ের নোটিশ বোর্ডে বহল প্রচারের জন্য।  
২। উপজেলা নির্বাহী অফিসার, শাজাহানপুর, বগুড়া (ওয়েবসাইটে প্রদর্শনের জন্য)।  
৩। সহকারী কমিশনার (ভূমি) শাজাহানপুর, বগুড়া।  
৪। সহকারী কমিশনার (আইসিটি), বগুড়া (ওয়েবসাইটে প্রদর্শনের জন্য)  
৫। চেয়ারম্যান, আশেকপুর ইউনিয়ন, শাজাহানপুর, বগুড়া (তথ্য কেন্দ্রের ওয়েবসাইটে প্রদর্শনের জন্য)।  
৬। ইউনিয়ন ভূমি সহকারী কর্মকর্তা, আশেকপুর ইউনিয়ন, শাজাহানপুর, বগুড়া।  
৭। চক পদ্মগাড়ী মৌজায় প্রকাশ্য স্থানে লটকায়ে নোটিশ জারি।  
৮। অফিস কপি।

যেহতু নিম্ন তফসিল বর্ণিত সম্পত্তি বগুড়া হতে শহীদ এম. মনসুর আলী স্টেশন, সিরাজগঞ্জ পর্যন্ত নতুন ডুয়েল গেজ রেলপথ নির্মাণ শীর্ষক প্রকল্পের জন্য জনস্বার্থে অধিগ্রহণ করা প্রয়োজন, সেহেতু এক্ষণে স্থাবর সম্পত্তি অধিগ্রহণ ও হকুমদখল আইন, ২০১৭ (২০১৭ সনের ২১ নম্বর আইন) এর ৪ ধারার অধীনে এতদ্বারা সংশ্লিষ্ট সকলের অবগতির জন্য নোটিশ জারি করা হইল যে, বর্ণিত সম্পত্তি সরকার কর্তৃক অধিগ্রহণের জন্য প্রস্তাব করা হইয়াছে।

উক্ত সম্পত্তিতে স্বার্থবান যে কোন ব্যক্তি এই নোটিশ জারির পরবর্তী ১৫ (পনের) কার্যদিবসের মধ্যে, প্রস্তাবিত সম্পত্তির অধিগ্রহণের বিরুদ্ধে নিম্নস্বাক্ষরকারীর নিকট আপত্তি (যদি থাকে) দায়ের করিতে পারিবেন।







২৭/০২/২০২৪ খ্রি: তারিখে বা তারিখ হতে তফসিল বর্ণিত সম্পত্তির যৌথ তদন্ত হইবে। যৌথ তদন্তকালে উক্ত সম্পত্তির মালিক বা স্বার্থ সংশ্লিষ্ট ব্যক্তিকে উপস্থিত থাকিবার জন্য অনুরোধ করা হইলো।

তফসিল


মৌজা-চক পদ্মগাড়ী জে, এল নং-১৩৩ উপজেলা- শাজাহানপুর জেলা- বগুড়া।


ক্রমিক নং	খতিয়ান নং (আর. এস)	দাগ নং	প্রস্তাবিত জমির পরিমাণ (একরে)	মন্তব্য
১	২৪২	৭৫	০.৩০০০	
২	১৩৮	৭৬	০.০৬০০	
৩	৮, ১২১	৭৭	০.৫৬০০	
৪	১৩৯	৭৮	০.০৬৭৫	
৫	২২৯	২২৬	০.০২৭৫	
৬	২৫২	২৩০	০.০৩০০	
৭	১১	২৩৮	০.০২০০	
৮	২৫৩	২৩৯	০.১৫০০	
৯	১২৯	২৪০	০.০৬৭৫	
১০	৫৯	২৪৭	০.০০৫০	


୧୧	୧୧୦	୧୫୫	୦.୧୧୧୦	
୧୨	୧୧୦	୧୫୬	୦.୧୧୨୦	
୧୩	୧୫୫	୧୫୦	୦.୧୧୨୦	
୧୪	୧୧୦	୧୫୧	୦.୧୧୩୦	
୧୫	୧୫୫	୧୫୫	୦.୦୧୫୦	
୧୬	୧୧୦	୧୫୬	୦.୧୧୬୦	
୧୭	୧୧୧	୧୫୭	୦.୧୧୭୦	
୧୮	୧୫୫	୧୫୮	୦.୧୫୮୦	
୧୯	୧୧୧	୧୫୯	୦.୧୧୯୦	
୨୦	୧୫୫	୧୬୦	୦.୧୬୦୦	
୨୧	୧୧୧	୧୬୧	୦.୦୦୧୦	
୨୨	୧୫୫	୧୬୨	୦.୧୬୨୦	
୨୩	୧୧୧	୧୬୩	୦.୦୦୧୦	
୨୪	୧୧୧	୧୬୪	୦.୦୦୧୦	
୨୫	୧୧୧	୧୬୫	୦.୦୦୧୦	
୨୬	୧୧୧	୧୬୬	୦.୦୦୧୦	
୨୭	୧୧୧	୧୬୭	୦.୦୦୧୦	
୨୮	୧୧୧	୧୬୮	୦.୦୦୧୦	
୨୯	୧୧୧	୧୬୯	୦.୦୦୧୦	
୩୦	୧୧୧	୧୭୦	୦.୦୦୧୦	
୩୧	୧୧୧, ୧୬୯	୧୭୦	୦.୦୯୯୦	
୩୨	୧୧୧, ୧୬୯	୧୭୧	୦.୧୧୧୦	
୩୩	୧୧୧	୧୭୨	୦.୧୧୨୦	
୩୪	୧୧୧	୧୭୩	୦.୧୧୩୦	
୩୫	୧୧୧	୧୭୪	୦.୧୧୪୦	
୩୬	୧୧୧	୧୭୫	୦.୧୧୫୦	
୩୭	୧୧୧	୧୭୬	୧.୧୧୬୦	
୩୮	୧୧୧	୧୭୭	୦.୦୭୭୦	
୩୯	୧୧୧	୧୭୮	୦.୦୭୮୦	
୪୦	୧୧୧	୧୭୯	୦.୧୭୯୦	
୪୧	୧୧୧	୧୮୦	୦.୧୮୦୦	
୪୨	୧୧୧	୧୮୧	୦.୧୮୧୦	
୪୩	୧୧୧	୧୮୨	୦.୧୮୨୦	
୪୪	୧୧୧	୧୮୩	୦.୧୮୩୦	
୪୫	୧୧୧	୧୮୪	୦.୧୮୪୦	
୪୬	୧୧୧	୧୮୫	୦.୧୮୫୦	
୪୭	୧୧୧	୧୮୬	୦.୧୮୬୦	
୪୮	୧୧୧	୧୮୭	୦.୧୮୭୦	
୪୯	୧୧୧	୧୮୮	୦.୧୮୮୦	
୫୦	୧୧୧	୧୮୯	୦.୧୮୯୦	
୫୧	୧୧୧	୧୯୦	୦.୧୯୦୦	
୫୨	୧୧୧	୧୯୧	୦.୧୯୧୦	
୫୩	୧୧୧	୧୯୨	୦.୧୯୨୦	
୫୪	୧୧୧	୧୯୩	୦.୧୯୩୦	
୫୫	୧୧୧	୧୯୪	୦.୧୯୪୦	
୫୬	୧୧୧	୧୯୫	୦.୧୯୫୦	
୫୭	୧୧୧	୧୯୬	୦.୧୯୬୦	
୫୮	୧୧୧	୧୯୭	୦.୧୯୭୦	
୫୯	୧୧୧	୧୯୮	୦.୧୯୮୦	
୬୦	୧୧୧	୧୯୯	୦.୧୯୯୦	
୬୧	୧୧୧	୨୦୦	୦.୨୦୦୦	
୬୨	୧୧୧	୨୦୧	୦.୨୦୧୦	
୬୩	୧୧୧	୨୦୨	୦.୨୦୨୦	
୬୪	୧୧୧	୨୦୩	୦.୨୦୩୦	
୬୫	୧୧୧	୨୦୪	୦.୨୦୪୦	
୬୬	୧୧୧	୨୦୫	୦.୨୦୫୦	
୬୭	୧୧୧	୨୦୬	୦.୨୦୬୦	
୬୮	୧୧୧	୨୦୭	୦.୨୦୭୦	
୬୯	୧୧୧	୨୦୮	୦.୨୦୮୦	
୭୦	୧୧୧	୨୦୯	୦.୨୦୯୦	
୭୧	୧୧୧	୨୧୦	୦.୨୧୦୦	
୭୨	୧୧୧	୨୧୧	୦.୨୧୧୦	
୭୩	୧୧୧	୨୧୨	୦.୨୧୨୦	
୭୪	୧୧୧	୨୧୩	୦.୨୧୩୦	
୭୫	୧୧୧	୨୧୪	୦.୨୧୪୦	
୭୬	୧୧୧	୨୧୫	୦.୨୧୫୦	
୭୭	୧୧୧	୨୧୬	୦.୨୧୬୦	
୭୮	୧୧୧	୨୧୭	୦.୨୧୭୦	
୭୯	୧୧୧	୨୧୮	୦.୨୧୮୦	
୮୦	୧୧୧	୨୧୯	୦.୨୧୯୦	
୮୧	୧୧୧	୨୨୦	୦.୨୨୦୦	
୮୨	୧୧୧	୨୨୧	୦.୨୨୧୦	
୮୩	୧୧୧	୨୨୨	୦.୨୨୨୦	
୮୪	୧୧୧	୨୨୩	୦.୨୨୩୦	
୮୫	୧୧୧	୨୨୪	୦.୨୨୪୦	
୮୬	୧୧୧	୨୨୫	୦.୨୨୫୦	
୮୭	୧୧୧	୨୨୬	୦.୨୨୬୦	
୮୮	୧୧୧	୨୨୭	୦.୨୨୭୦	
୮୯	୧୧୧	୨୨୮	୦.୨୨୮୦	
୯୦	୧୧୧	୨୨୯	୦.୨୨୯୦	
୯୧	୧୧୧	୨୩୦	୦.୨୩୦୦	
୯୨	୧୧୧	୨୩୧	୦.୨୩୧୦	
୯୩	୧୧୧	୨୩୨	୦.୨୩୨୦	
୯୪	୧୧୧	୨୩୩	୦.୨୩୩୦	
୯୫	୧୧୧	୨୩୪	୦.୨୩୪୦	
୯୬	୧୧୧	୨୩୫	୦.୨୩୫୦	
୯୭	୧୧୧	୨୩୬	୦.୨୩୬୦	
୯୮	୧୧୧	୨୩୭	୦.୨୩୭୦	
୯୯	୧୧୧	୨୩୮	୦.୨୩୮୦	
୧୦୦	୧୧୧	୨୩୯	୦.୨୩୯୦	







  



৫৫	১৮৫	৩৫০	০.২১০০	
৫৬	১৮৫	৩৫১	০.১২০০	
৫৭	২২৯	৩৫২	০.৩৩২৫	
৫৮		৩৫৩	০.১৫০০	
৫৯	২২৯	৩৫৪	০.১৮০০	
৬০	১৩৫	৩৫৫	০.১৭০০	
৬১	১৩৫	৩৫৬	০.১৭০০	
৬২	১৩৫	৩৫৭	০.১০০০	
৬৩	১৩৫	৩৫৮	০.১৬০০	
৬৪	১৩৫	৩৫৯	০.১৬০০	
৬৫	১৩৫	৩৬০	০.০২৫০	
৬৬	১৩৫	৩৬৩	০.৩৭৫০	
মোট =			১৩.১৬০০ (একর)	

  
 মোঃ জাহিদুল ইসলাম  
 সার্ভেয়ার  
 ভূমি অধিগ্রহণ শাখা  
 জেলা প্রশাসকের কার্যালয়, বগুড়া।


  
 মোঃ সাইফুল ইসলাম  
 সার্ভেয়ার  
 ভূমি অধিগ্রহণ শাখা  
 জেলা প্রশাসকের কার্যালয়, বগুড়া।

  
 মোঃ মোয়াজ্জেম হোসেন  
 সার্ভেয়ার  
 ভূমি অধিগ্রহণ শাখা  
 জেলা প্রশাসকের কার্যালয়, বগুড়া।

  
 মোঃ ফেরদৌস হাবীব  
 সার্ভেয়ার  
 ভূমি অধিগ্রহণ শাখা  
 জেলা প্রশাসকের কার্যালয়, বগুড়া।

  
 মোঃ শহীদুল ইসলাম  
 কানুনগো  
 ভূমি অধিগ্রহণ শাখা  
 জেলা প্রশাসকের কার্যালয়, বগুড়া।

জেলা প্রশাসকের পক্ষে

  
 ০৭/০২/২০২৪  
 গাজী মুয়ীদুর রহমান  
 ভূমি অধিগ্রহণ কর্মকর্তা,  
 বগুড়া।