




গণপ্রজাতন্ত্রী বাংলাদেশ সরকার
জেলা প্রশাসকের কার্যালয়, বগুড়া
(ভূমি অধিগ্রহণ শাখা)।
www.bogra.gov.bd

(ধারা ৪ এর (১) নং উপ-ধারা দৃষ্টব্য)

এল. এ. কেস নং- ০২/বাংলাদেশ রেলওয়ে/ ২০২৩



জারির নং-

১৩৯ (১৬৭)

তারিখঃ- ১১/০৮/২০২৪ খ্রি

নোটিশ

- প্রাপকঃ ১। জেলা প্রশাসক, বগুড়া মহোদয়ের নোটিশ বোর্ডে বহল প্রচারের জন্য।
২। উপজেলা নির্বাহী অফিসার, শাজাহানপুর, বগুড়া (ওয়েবসাইটে প্রদর্শনের জন্য)।
৩। সহকারী কমিশনার (ভূমি) শাজাহানপুর, বগুড়া।
৪। সহকারী কমিশনার (আইসিটি), বগুড়া (ওয়েবসাইটে প্রদর্শনের জন্য)
৫। চেয়ারম্যান, আশেকপুর ইউনিয়ন, শাজাহানপুর, বগুড়া (তথ্য কেন্দ্রের ওয়েবসাইটে প্রদর্শনের জন্য)।
৬। ইউনিয়ন ভূমি সহকারী কর্মকর্তা, আশেকপুর ইউনিয়ন, শাজাহানপুর, বগুড়া।
৭। দারিকামারি মৌজায় প্রকাশ্য স্থানে লটকায় নোটিশ জারি।
৮। অফিস কপি।

যেহতু নিম্ন তফসিল বর্ণিত সম্পত্তি বগুড়া হতে শহীদ এম. মনসুর আলী স্টেশন, সিরাজগঞ্জ পর্যন্ত নতুন ডুয়েল গেজ রেলপথ নির্মাণ শীর্ষক প্রকল্পের জন্য জনস্বার্থে অধিগ্রহণ করা প্রয়োজন, সেহেতু এক্ষণে স্থাবর সম্পত্তি অধিগ্রহণ ও হকুমদখল আইন, ২০১৭ (২০১৭ সনের ২১ নম্বর আইন) এর ৪ ধারার অধীনে এতদ্বারা সংশ্লিষ্ট সকলের অবগতির জন্য নোটিশ জারি করা হইল যে, বর্ণিত সম্পত্তি সরকার কর্তৃক অধিগ্রহণের জন্য প্রস্তাব করা হইয়াছে।







উক্ত সম্পত্তিতে স্বার্থবান যে কোন ব্যক্তি এই নোটিশ জারির পরবর্তী ১৫ (পনের) কার্যদিবসের মধ্যে, প্রস্তাবিত সম্পত্তির অধিগ্রহণের বিরুদ্ধে নিম্নস্বাক্ষরকারীর নিকট আপত্তি (যদি থাকে) দায়ের করিতে পারিবেন।

১৭/০৮/২০২৪ খ্রি: তারিখে বা তারিখ হতে তফসিল বর্ণিত সম্পত্তির যৌথ তদন্ত হইবে। যৌথ তদন্তকালে উক্ত সম্পত্তির মালিক বা স্বার্থ সংশ্লিষ্ট ব্যক্তিকে উপস্থিত থাকিবার জন্য অনুরোধ করা হইলো।

তফসিল


ক্রমিক নং	খতিয়ান নং (আর. এস)	দাগ নং	প্রস্তাবিত জমির পরিমাণ (একরে)	মন্তব্য
১	৩৬৮	৪২	০.০২৭৫	
২	২২৯	৪৩	০.০৯০০	
৩	১২৪	৪৪	০.০২২৫	
৪	১২	৪৫	০.২০৭৫	
৫	৪৭	৫২	০.২৪৭৫	
৬	২০৭	৫৩	০.২০৭৫	
৭	১২৬	৫৪	০.২৩৫০	
৮	১৬৩	৫৫	০.৩৮০০	
৯	২০৭	৫৬	০.১১০০	
১০	১৮২	৫৭	০.০৭০০	
১১	৪৭৮	৫৮	০.১৯০০	
১২	২০০, ৩৫৭	৫৯	০.৩৭০০	
১৩	১৫	৬০	০.২১০০	


၁၈	၃၀၀	၆၅	၀.၁၇၇၆
၁၉	၁၀၀, ၁၆၃	၆၃	၀.၁၃၀၀
၁၆	၁၀၀	၆၅	၀.၀၃၀၀
၁၇	၆/၁	၆၈	၀.၀၀၆၀
၁၄	၁၆၇	၇၁	၀.၀၀၃၆
၁၅	၃၅၈	၁၁၁	၀.၁၆၇၆
၃၀	၃၅၈	၁၃၀	၀.၀၁၇၆
၃၁	၃၅၈	၁၃၈	၀.၀၀၆၀
၃၂	၅၁၆	၁၃၆	၀.၀၁၇၆
၃၅	၁၃၆	၁၃၆	၀.၀၆၀၀
၃၈	၅၁၃	၁၃၇	၀.၁၃၀၀
၃၉	၁၆၃	၁၃၆	၀.၁၀၀၀
၃၆	၆၁	၁၃၁	၀.၀၆၀၀
၃၇	၅၁၆, ၈၇၆	၁၅၀	၀.၁၆၆၀
၃၄	၅၀၈	၁၅၁	၀.၃၁၀၀
၃၃	၁၆	၁၅၃	၀.၁၆၀၀
၅၀	၁၆၃	၁၅၅	၀.၁၇၀၀
၅၁	၈၅၆	၁၅၈	၀.၃၁၀၀
၅၂	၅၇၃	၁၅၆	၀.၁၀၀၀
၅၅	၅၁၁	၁၅၆	၀.၁၈၆၀
၅၈	၃၀၀	၁၅၇	၀.၀၁၃၆
၅၉	၅၁၁, ၈၆၁	၁၅၆	၀.၃၇၀၀
၅၆	၁၇၆	၁၅၁	၀.၀၆၀၀
၅၇	၈၆၆	၁၈၀	၀.၀၁၀၀
၅၄	၃၆၁	၁၈၁	၀.၁၈၀၀
၅၃	၈၀၁	၁၈၃	၀.၁၁၀၀
၈၀	၃၆၇	၁၈၅	၀.၁၇၆၀
၈၁	၈၃၁	၁၈၈	၀.၀၁၀၀
၈၃	၅၁၁	၁၈၆	၀.၃၀၀၀
၈၅	၃၆၁	၁၈၆	၀.၀၆၀၀
၈၈	၁၈	၁၈၇	၀.၀၁၀၀
၈၉	၁၆	၁၈၆	၀.၁၀၀၀
၈၆	၅၁၃	၁၈၁	၀.၁၇၀၀
၈၇	၁၈	၁၆၀	၀.၁၇၀၀
၈၄	၁၆၁, ၈၃၅	၁၆၁	၀.၁၅၀၀
၈၁	၁၅၁	၁၆၃	၀.၁၀၀၀
၉၀	၃၃၆	၁၆၅	၀.၁၃၀၀
၉၁	၃၈၈	၁၆၈	၀.၀၆၀၀
၉၃	၁၈	၁၆၆	၀.၁၁၀၀
၉၅	၁၇၆	၁၆၆	၀.၁၁၀၀
၉၈	၁၇၆	၁၆၇	၀.၁၃၀၀
၉၉	၃၈၈	၁၆၆	၀.၀၆၀၀
၉၆	၃၆၁	၁၆၁	၀.၀၁၀၀
၉၇	၃၅၀	၁၆၀	၀.၀၈၀၀










෧෪	288	265	0.099෫	
෧෫	෩2	262	0.05෫0	
෧6	809	26෪	0.22෫0	
෧7	෩8	26෬	0.2෪෫0	
෧8	26෫	290	0.2000	
෧9	2෫෫	292	0.2900	
෧8	2෪2	292	0.2900	
෧෫	86෪	29෩	0.0900	
෧6	86෪	298	0.0900	
෧7	228	29෫	0.9෬00	
෧෪	299	296	0.282෫	
෧෬	෫6	299	0.0෫00	
90	822	29෪	0.2200	
91	200	29෬	0.0800	
92	෫6	2෪0	0.2200	
93	200	2෪2	0.099෫	
98	809	2෪2	0.05෫0	
9෫	822	2෪෩	0.0෬෫0	
96	809	෫62	0.00෫0	
99	286	෫6෩	0.2200	
9෪	෩2	෧06	0.0෬00	
9෬	809	෧09	0.05෫0	
෪0	2	෧29	0.0෫9෫	
෪1	෩2	෧2෪	0.2900	
෪2	෪0	෧2෬	0.2900	
෪3	92	෧30	0.2200	
෪8	29෬	෧32	0.80෫0	
෪෫	෩2	෧32	0.829෫	
෪6	෩2	෧33	0.2෪9෫	
෪7	෩6	෧38	0.002෫	
෪෪	2෫	෧86	0.229෫	
෪෬	228, 883, 8෪2	෧89	0.0600	
෬0	2෫	෧8෪	0.2200	
෬1	෩2	෧8෬	0.2෫00	
෬2	280	෧෫0	0.2෫00	
෬3	29෬	෧෫2	0.0෪00	
෬8	92	෧෫2	0.0෪00	
෬෫	෩9	෧෫3	0.2200	
෬6	28	෧෫8	0.29෫0	
෬7	2	෧෫෫	0.069෫	
෬෪	2෪8	෧෫6	0.032෫	
෬෬	228	෧6෪	0.009෫	
200	22෬	෧6෬	0.039෫	
202	228	෧90	0.289෫	


১০২	২২৯	৬৭১	০.১৫০০	
১০৩	১৬৫	৬৭২	০.১৬০০	
১০৪	১৬৫	৬৭৩	০.১৫০০	
১০৫	৩১৯	৬৭৪	০.১৮৫০	
১০৬	৩১২	৬৭৫	০.০৪০০	
১০৭	৪৭৩	৬৭৬	০.০৪০০	
১০৮	১৮২	৬৭৭	০.০৭০০	
১০৯	২০৯	৬৭৮	০.১১০০	
১১০	১৮২	৬৭৯	০.১১০০	
১১১	১২৪	৬৮০	০.১৫০০	
১১২	২২১	৬৮১	০.১৯২৫	
১১৩	৩১৯	৬৮২	০.১১০০	
১১৪	২৫৫	৬৮৩	০.১৬০০	
১১৫	২৩৫	৬৮৪	০.১০০০	
১১৬	২০৫	৬৮৫	০.১৩০০	
১১৭	২০৫	৬৮৬	০.১৩০০	
১১৮	১১১	৬৮৭	০.১৮৭৫	
১১৯	৩১২	৬৮৮	০.১২০০	
১২০	৪৪৯	৬৮৯	০.০৭২৫	
১২১	৩১২	৬৯০	০.০৬০০	
১২২	১০১	৬৯১	০.০৫০০	
১২৩	৩১২, ৪৪৯	৬৯২	০.০৬০০	
১২৪	২৫৫	৭০২	০.০৩২৫	
১২৫	৪০৭	৭০৩	০.২৭০০	
১২৬	৩৮৫	৭০৪	০.০৪০০	
১২৭	৭১	৭০৫	০.০১৭৫	
১২৮	২৭৪	৭১১	০.০১৭৫	
১২৯	২৭২	৭১২	০.০৮০০	
মোট =			১৬.০৫০০ (একর)	


 মোঃ জাহিদুল ইসলাম
 সার্ভেয়ার
 ভূমি অধিগ্রহণ শাখা
 জেলা প্রশাসকের কার্যালয়, বগুড়া।



 মোঃ সাইফুল ইসলাম
 সার্ভেয়ার
 ভূমি অধিগ্রহণ শাখা
 জেলা প্রশাসকের কার্যালয়, বগুড়া।


 মোঃ মোয়াজ্জেম হোসেন
 সার্ভেয়ার
 ভূমি অধিগ্রহণ শাখা
 জেলা প্রশাসকের কার্যালয়, বগুড়া।


 মোঃ খেরদৌস হারীব
 সার্ভেয়ার
 ভূমি অধিগ্রহণ শাখা
 জেলা প্রশাসকের কার্যালয়, বগুড়া।


 মোঃ শহীদুল ইসলাম
 কানুনগো
 ভূমি অধিগ্রহণ শাখা
 জেলা প্রশাসকের কার্যালয়, বগুড়া।

জেলা প্রশাসকের পক্ষে


 ০৭/০২/২০১৪
 গাজী মুয়ীদুর রহমান
 ভূমি অধিগ্রহণ কর্মকর্তা,
 বগুড়া।