



জারির নং- ২৪২ (১১২)

তারিখঃ- ২২/০২/২০২৪ খ্রি

নোটিশ

- প্রাপকঃ ১। জেলা প্রশাসক, বগুড়া মহোদয়ের নোটিশ বোর্ডে বহল প্রচারের জন্য।
২। উপজেলা নির্বাহী অফিসার, শাজাহানপুর, বগুড়া (ওয়েবসাইটে প্রদর্শনের জন্য)।
৩। সহকারী কমিশনার (ভূমি) শাজাহানপুর, বগুড়া।
৪। সহকারী কমিশনার (আইসিটি), বগুড়া (ওয়েবসাইটে প্রদর্শনের জন্য)
৫। চেয়ারম্যান, আশেকপুর ইউনিয়ন, শাজাহানপুর, বগুড়া (তথ্য কেন্দ্রের ওয়েবসাইটে প্রদর্শনের জন্য)।
৬। ইউনিয়ন ভূমি সহকারী কর্মকর্তা, আশেকপুর ইউনিয়ন, শাজাহানপুর, বগুড়া।
৭। পারটেকুর মৌজায় প্রকাশ্য স্থানে লটকায় নোটিশ জারি।
৮। অফিস কপি।

যেহতু নিম্ন তফসিল বর্ণিত সম্পত্তি বগুড়া হতে শহীদ এম. মনসুর আলী স্টেশন, সিরাজগঞ্জ পর্যন্ত নতুন ডুয়েল গেজ রেলপথ নির্মাণ শীর্ষক প্রকল্পের জন্য জনস্বার্থে অধিগ্রহণ করা প্রয়োজন, সেহেতু এক্ষণে স্বাবর সম্পত্তি অধিগ্রহণ ও হকুমদখল আইন, ২০১৭ (২০১৭ সনের ২১ নম্বর আইন) এর ৪ ধারার অধীনে এতদ্বারা সংশ্লিষ্ট সকলের অবগতির জন্য নোটিশ জারি করা হইল যে, বর্ণিত সম্পত্তি সরকার কর্তৃক অধিগ্রহণের জন্য প্রস্তাব করা হইয়াছে।

উক্ত সম্পত্তিতে স্বার্থবান যে কোন ব্যক্তি এই নোটিশ জারির পরবর্তী ১৫ (পনের) কার্যদিবসের মধ্যে, প্রস্তাবিত সম্পত্তির অধিগ্রহণের বিরুদ্ধে নিম্নস্বাক্ষরকারীর নিকট আপত্তি (যদি থাকে) দায়ের করিতে পারিবেন।


২৭/০২/২০২৪ খ্রি: তারিখে বা তারিখ হতে তফসিল বর্ণিত সম্পত্তির যৌথ তদন্ত হইবে। যৌথ তদন্তকালে উক্ত সম্পত্তির মালিক বা স্বার্থ সংশ্লিষ্ট ব্যক্তিকে উপস্থিত থাকিবার জন্য অনুরোধ করা হইলো।


তফসিল


ক্রমিক নং	খতিয়ান নং (এস. এ)	দাগ নং	প্রস্তাবিত জমির পরিমাণ (একরে)	মন্তব্য
১	৬১	১৬২	০.২১০০	
২	১১০	১৬৪	০.১৬০০	
৩	১০৯	১৬৫	০.১৫০০	
৪	৩৭৬, ৪২৪	১৬৬	০.২২০০	
৫	৮১	১৬৭	০.২৩৭৫	


		၂၂၀၈	
၆၀	၃၃၂	၆၃၅	၀.၀၃၆၀
		၂၂၆၃	
၆၁		၂၆၅၅	၀.၂၀၃၆
၆၂	၈၃၆	၃၃၆၆	၀.၅၅၀၀
၆၃	၃၃၂	၃၃၆၆	၀.၀၅၀၀
၆၄		၃၃၆၆	၀.၂၆၃၆
၆၅	၈၀၆	၃၃၆၆	၀.၃၆၅၆
၆၆		၃၃၆၀	၀.၀၀၆၀
၆၇	၂၅၀	၃၃၆၆	၀.၃၅၅၆
၆၈	၃၀၆	၃၅၂၈	၀.၀၆၆၀
၆၉	၃၃၃	၃၅၂၆	၀.၀၅၀၀
၇၀	၃၃၃	၃၅၂၆	၀.၃၅၆၀
၇၁	၆၆, ၆၆, ၅၀	၃၅၃၈	၀.၀၀၅၆
၇၂	၈၅၀	၃၅၃၆	၀.၈၅၆၀
၇၃	၈၅၀	၃၅၃၆	၀.၀၅၃၆
၇၄		၃၅၃၅	၀.၀၃၆၀
၇၅	၈၅၀	၃၅၃၆	၀.၂၃၀၀
၇၆	၅၅	၃၅၅၃	၀.၀၃၃၆
၇၇	၂၆၀	၃၅၈၃	၀.၂၅၆၀
၇၈	၅	၃၅၈၅	၀.၀၆၅၆
၇၉	၃၈	၃၅၈၈	၀.၀၅၀၀
၈၀	၅, ၂၆၀	၃၅၈၆	၀.၅၆၅၆
၈၁	၃၈	၃၅၈၆	၀.၀၃၅၆
၈၂	၅၅	၃၅၈၅	၀.၀၃၀၀
၈၃		၃၅၈၆	၀.၀၀၅၆
၈၄	၅	၃၅၈၆	၀.၀၃၀၀
၈၅	၅၅	၃၅၆၀	၀.၈၅၆၀
၈၆	၈၅၀	၃၅၆၅	၀.၀၆၅၆
၈၇		၃၅၆၃	၀.၀၅၀၀
၈၈	၂၈၈	၃၅၆၆	၀.၀၅၆၀
၈၉	၂၅၆	၃၅၆၈	၀.၆၅၆၀
၉၀	၅၈၀	၃၅၆၀	၀.၃၅၀၀
၉၁	၅၃	၃၅၆၈	၀.၃၃၆၀
၉၂		၃၅၆၆	၀.၈၅၅၆
၉၃	၂၆၆	၃၆၆၅	၀.၀၀၆၀
၉၄	၂၆၆	၃၆၆၆	၀.၂၅၅၆
၉၅	၃၀၆, ၅၆၆	၃၆၆၆	၀.၃၅၃၆
၉၆	၃၀၆	၃၆၆၅	၀.၀၆၃၆
၉၇	၂၈၅	၃၆၆၆	၀.၀၈၀၀
၉၈	၂၈၈	၃၆၆၆	၀.၅၆၆၀


৯২		২৫৬০	০.২২০০	
৯৩	২৭০	২৫৬১	০.১৭৫০	
৯৪	২৩৮	২৫৬৩	০.০৩৫০	
৯৫		২৫৬৯	০.০০২৫	
৯৬	১৪৩	২৫৭০	০.০০৭৫	
৯৭	২৩৮	২৬২১	০.০২০০	
৯৮	২৭০	২৬২৯	০.১৭৫০	
৯৯	১৪৩	২৬৩০	০.০৪৭৫	
১০০	১৪৩	২৬৩১	০.০০৫০	
১০১		২৬৩২	০.৮৭৫০	
১০২	১৯৯	২৬৩৩	০.১২২৫	
১০৩	২০০	২৬৩৪	০.১৯৭৫	
১০৪	৭৫	২৪৭৪ ২৯৪৪	০.৪১৫০	
মোট =			১৯.২২৫০ (একর)	


 মোঃ জাহিদুল ইসলাম
 সার্ভেয়ার
 ভূমি অধিগ্রহণ শাখা
 জেলা প্রশাসকের কার্যালয়, বগুড়া।

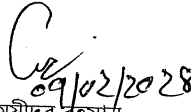

 মোঃ সাইফুল ইসলাম
 সার্ভেয়ার
 ভূমি অধিগ্রহণ শাখা
 জেলা প্রশাসকের কার্যালয়, বগুড়া।


 মোঃ মোয়াজ্জেম হোসেন
 সার্ভেয়ার
 ভূমি অধিগ্রহণ শাখা
 জেলা প্রশাসকের কার্যালয়, বগুড়া।


 মোঃ ফেরদৌস হাবীব
 সার্ভেয়ার
 ভূমি অধিগ্রহণ শাখা
 জেলা প্রশাসকের কার্যালয়, বগুড়া।


 মোঃ শহীদুল ইসলাম
 কানুনগো
 ভূমি অধিগ্রহণ শাখা
 জেলা প্রশাসকের কার্যালয়, বগুড়া।

জেলা প্রশাসকের পক্ষে


 ০৭/০২/২০২৪
 গাজী মূয়ীদুর রহমান
 ভূমি অধিগ্রহণ কর্মকর্তা,
 বগুড়া।