সংযুক্তি ১

আপদকালীন পরিকল্পনা বাস্তবায়নের চেক লিষ্ট

চেক লিষ্ট

রেডিও /টিভির মাধ্যমে ৫নং বিপদ সংকেত আবহাওয়া বার্তা প্রচারের সঙ্গে সঙ্গে নিম্নবর্ণিত "ছক "(চেক লিস্ট (পরীক্ষা করে দেখতে হবে এবং তাৎক্ষণিকভাবে প্রয়োজনীয় ব্যবস্থা গ্রহন করতে হবে।

ক্রমিক	বিষয়	হ্যাঁ/না
১.	সতর্কবার্তা প্রচারের নির্বাচিত সেচ্ছাসেবক দলের সদস্যদের ডেকে আসন্ন বিপদ সম্মন্ধে প্রচার কাজ শুরু করতে বলা হয়েছে।	না
২.	ঝুঁকিপূর্ন এলাকার লোকজনকে উদ্ধার করার জন্য দায়িত্বপ্রাপ্ত ব্যক্তি/দল তৈরি আছে কিনা।	না
৩.	২/১ দিনের শুকনা খাবার ও পানীয় জল নিরাপত্তা মোড়কে মাটির নিচে পুতে রাখার জন্য প্রচার করা হয়েছে।	না
৪.	সেচ্ছাসেবক দলের সদস্যদের নিরাপত্তার জন্য লাইফ জ্যাকেট সরবরাহ করা হয়েছে।	না
৫.	ইউনিয়ন নিয়ন্ত্রন কক্ষ সার্বক্ষণিকভাবে চালু রাখার জন্য প্রয়োজনীয় জনবলের ব্যবস্থা করা হয়েছে।	না
৬.	ইউনিয়ন খাদ্য গুদাম/ ত্রান গুদামের প্রয়োজনীয় নিরাপত্তা ব্যবস্থা আছে।	হাঁ
৭.	অন্যান্য	--

বি: দ্র:

- চেকলিস্ট পরীক্ষা করে যে ক্ষেত্রে নানারূপ ত্রুটি দেখা যাবে সে ক্ষেত্রে জরুরীভাবে পদক্ষেপ গ্রহণ করতে হবে।
- ইউনিয়ন পরিষদ তহবিল দ্বারা বা কোন উৎস/সংস্থা হতে স্বেচ্ছাসেবক দলের সদস্যদের জন্য লাইফ জ্যাকেট বিশেষ প্রয়োজন।

চেকলিষ্ট

প্রতিবছর এপ্রিল/মে মাসের ১৫ তারিখের মধ্যে ইউনিয়ন দুর্যোগ ব্যবস্থাপনা কমিটির সভায় আলাপ আলোচনা করে নিম্নে ছক চেকলিস্ট পূরণ করে উপজেলার নির্বাহি অফিসার ও জেলা প্রশাসনের নিকট প্রেরণ করবেন।

ক্রমিক	বিষয়	উপযুক্ত স্থানে টিক চিহ্ন
১	ইউনিয়ন খাদ্য গুদামে পর্যাপ্ত পরিমানে খাদ্য মজুদ আছে	✓
২	ঝুঁকিপূর্ণ এলাকার শিশুদের টিকা/ভ্যাকসিন দেয়া হয়েছে	✓
৩	১থেকে ৬ বছরের শিশু ও মায়েদের ভিটামিন খাওয়ানো হয়েছে	✓
৪	ইউপি ক্লিনিক হাসপাতালে ওরস্যালাইন মজুদ আছে	✓
৫	স্বেচ্ছাসেবক দলের সদস্যদেরকে বাৎসরিক প্রশিক্ষণ দেয়া হয়েছে	--
৬	প্রতি আশ্রায় কেন্দ্রের জন্য প্রয়োজনীয় প্রাথমিক চিকিৎসার ঔষধ সরঞ্জাম আছে	--
৭	প্রতি আশ্রায় কেন্দ্রের জন্য নির্বাচিত পল্লী চিকিৎসক এলাকায় উপস্থিত আছেন	✓
৮	প্রতি আশ্রায় কেন্দ্রে নলকূপ আছে	✓
৯	প্রতি আশ্রায় কেন্দ্রে দরজা জানালা ঠিক আছে	--
১০	প্রতি আশ্রায় কেন্দ্রে নির্বাচিত বিকল্প কেয়ারটেকার উপস্থিত আছে	--
১১	প্রতি আশ্রায় কেন্দ্রে মহিলাদের জন্য আলাদা ব্যবস্থা আছে	✓
১২	প্রতি আশ্রায় কেন্দ্রে প্রসবা মহিলাদের দেখাশুনা করার জন্য নির্বাচিত ধাত্রী এলাকায় আছে	✓
১৩	গরু ছাগলের অবস্থানের জন্য উঁচু স্থান কিল্লা নির্ধারিত হয়েছে	--
১৪	স্বেচ্ছাসেবক দলের সদস্যদেরকে নির্ধারিত দায়িত্ব সম্বন্ধে সচেতন করা হয়েছে	--
১৫	আশ্রায়কেন্দ্র গুলিতে পায়খানা/প্রসাবখানা ব্যবস্থা আছে	✓
১৬	আবহাওয়া ও বিপদ সংকেত প্রচারের জন্য প্রয়োজনীয় মাইক্রোফোন চালু আছে	--
১৭	কমপক্ষে২/১ দিনের পরিমান শুকনা খাবার, পানীয় জল সংরক্ষ করার জন্য জনগনকে সজাগ করা হয়েছে	--
১৮	অন্যান্য	--

সংযুক্তি ২

উপজেলা দুর্যোগ ব্যবস্থাপনা কমিটি

ক্রমিক	নাম	পদবী	সদস্য	মোবাইল
১	জনাব মোঃ জিন্নাত আলী	উপজেলা চেয়ারম্যান	চেয়ারপারসন	০১৭১৬৮৯৩১৪১
২	জনাবমির্জা শাকিলা দিল হাছিন	উপজেলা নির্বাহী অফিসার	কো-চেয়ারপারসন	০১৭১০০৬৮৬১৫
৩	বীর মুক্তিযোদ্ধা মুহাম্মদ শফিউর রহমান	উপজেলা ভাইস চেয়ারম্যান	সদস্য	০১৭১৪৬০৪৩২৮
৪	জনাব ফারহানা দিল আফরোজ	উপজেলা মহিলা ভাইস চেয়ারম্যান	সদস্য	০১৭১৬৮৭০৮৮৫
৫	জনাব মোঃ নুরুল ইসলাম	উপজেলা স্বাস্থ্য ও পরিবার পরিকল্পনা অফিসার	সদস্য	০১৭১২৫৩৪৮৯০
৬	জনাব মোঃ হাবিবুল ইসলাম খান	উপজেলা কৃষি অফিসার	সদস্য	০১৭১৬৪০৬২২৫
৭	জনাব আহামেদ মাহববুর রহমান	উপজেলা প্রকৌশলী	সদস্য	০১৭১১৩১৪৭৬৯
৮	জনাব ডাঃ মোঃ মোস্তাফিজুর রহমান	উপজেলা প্রাণিসম্পদ অফিসার	সদস্য	০১৭১২৪৯৪৭৯৪
৯	জনাব এ কে এম ফজলুল বারী	উপজেলা খাদ্য নিয়ন্ত্রণ অফিসার	সদস্য	০১৭১২২৪৭৭৭৬
১০	জনাব মোঃ আবুল খায়ের	উপজেলা অফিসার ইনচার্জ	সদস্য	০১৭১৩৩৭৩৮০৮
১১	জনাব কাজী আব্দুল মোকিম	উপজেলা মাধ্যমিক শিক্ষা অফিসার	সদস্য	০১৭১১১১১৮৪৭
১২	জনাব মিলন কুমার দাস	উপজেলা আনসার ও ভিডিপি অফিসার	সদস্য	০১৭১৯৬১৩২৪১
১৩	জনাব এ কে এম রবিউল ইসলাম	উপজেলা সমবায় অফিসার	সদস্য	০১৭১৩১৪৯০২৯
১৪	জনাব মোঃ শাখাওয়াত হোসেন	উপজেলা যুব উন্নয়ন অফিসার	সদস্য	০১৭৬০১৭২৯২৯
১৫	জনাব মোঃ আফতাবুর রশীদ	উপ-সহকারী প্রকৌশলী জনস্বাস্থ্য	সদস্য	০১৭১২২১৩২০০
১৬	জনাব মোছাঃ মাহবুবা সুলতানা	উপজেলা মহিলা বিষয়ক অফিসার	সদস্য	০১১৯১২৭৪৩১৭
১৭	জনাব মোঃ ইয়াকুব আলী	উপজেলা শিক্ষা অফিসার	সদস্য	০১৭১২২৩৩৬৩৬
১৮	জনাব মোঃ ওমর আলী	উপজেলা মৎস্য অফিসার	সদস্য	০১৭১৪৬০২৩৪৬
১৯	জনাব মোঃ এনামুল হক	উপজেলা পল্লী উন্নয়ন অফিসার	সদস্য	০১৭৪৬০৫৪২১০
২০	জনাব মোঃ রফিকুল ইসলাম	উপজেলা সমাজসেবা অফিসার	সদস্য	০১৭১৫৫০৭৭৫৬
২১	জনাব মোঃ তোফায়েল হোসেন	সহকারী কমিশনার (ভুমি)	সদস্য	০১৭১২০৬৩০৮৯
২২	জনাব মোঃ আঃ খালেক	উপজেলা মুক্তিযোদ্ধা কমান্ডার	সদস্য	০১৭১২০৭৬৩১০
২৩	জনাব মোঃ আব্দুল লতিফ	সভাপতি, বাঘা, প্রেস ক্লাব	সদস্য	০১৭২৫৫৫১০০৪
২৪	জনাব মোঃ আক্কাছ আলী	মেয়র, বাঘা পৌরসভা	সদস্য	০১৭৩১৫০৫২৯১
২৫	জনাব মোঃ নজরুল ইসলাম	মেয়র, আড়ানী পৌরসভা	সদস্য	০১৭১৬১৪৩০৬৪
২৬	জনাব মোঃ তোফাজ্জল হোসেন	চেয়ারম্যান, বাজুবাঘা ইউনিয়ন পরিষদ	সদস্য	০১৭১৪২৫৭৮৯২
২৭	জনাব মোঃ নজরুল ইসলাম	চেয়ারম্যান, গড়গড়ি ইউনিয়ন পরিষদ	সদস্য	০১৭১১৫৭৮৫৫৩
২৮	জনাব মোঃ ফকরুল হাসান	চেয়ারম্যান, পাকুড়িয়া ইউনিয়ন পরিষদ	সদস্য	০১৭১৫৫৭৭৭৭৬
২৯	জনাব মোঃ আকবর আলী	চেয়ারম্যান, মনিগ্রাম ইউনিয়ন পরিষদ	সদস্য	০১৭১১৩৪৯২৯৫
৩০	জনাব মোঃ আশরাফ আলী	চেয়ারম্যান, বাউসা ইউনিয়ন পরিষদ	সদস্য	০১৭১১২৪১৫০৯
৩১	জনাব মোঃ নাসির উদ্দিন	চেয়ারম্যান, আড়ানী ইউনিয়ন পরিষদ	সদস্য	০১৭১৬৬৮৪৫৩৩
৩২	জনাব মোঃ আব্দুল কাদির	ম্যানেজার, নদী ও জীবন, বাঘা (এন.জি.ও প্রতিনিধি)	সদস্য	০১৯৪৫১৭৭৯১১
৩৩	জনাব মোঃ আবু বক্কর সিদ্দিক	এম পি প্রতিনিধি	সদস্য	০১৮২৭৫৫৮২৮৩
৩৪	জনাব মোঃ আশরাফুল ইসলাম (বাবুল)	এম পি প্রতিনিধি	সদস্য	০১৭১৬৯৮৭১৩১
৩৫	জনাব মোহাম্মদ আলী দেওয়ান	প্রধান শিক্ষক, বাঘা উচ্চ বিদ্যালয়	সদস্য	০১৭২৮১৭৪০৪৫
৩৬	জনাব মোঃ শহিদুল ইসলাম	সভাপতি বাঘা বাজার সমিতি, বাঘা	সদস্য	০১৭১৬২৭৯০১৭
৩৭	জনাব মোঃ নুরুল ইসলাম	উপজেলা প্রকল্প বাস্তবায়ন অফিসার	সদস্য সচিব	০১৭১২২৭৯০১৭

তথ্য সূত্রঃ বাঘা উপজেলা দুর্যোগ ব্যবস্থাপনা কমিটি, ২০১৪

সংযুক্তি ৩

উপজেলার সেচ্ছাসেবকদের তালিকাঃ

ক্রমিক	নাম	পিতার/স্বামীর নাম	ওয়ার্ড নং	প্রশিক্ষন	মোবাইল
০১	মোঃ আব্দুর রহমান	মোঃ কুবাদ আলী	মনিগ্রাম ১	নাই	০১৭১৬৩৪৯৭৮৫
০২	মোঃ আব্দুল হাকিম	মৃতঃ জেসার আলী	মনিগ্রাম ২	নাই	০১৭৩৯০৩১২৬২
০৩	মোঃ নজরুল ইসলাম	মৃতঃ হযরত আলী	মনিগ্রাম ৩	নাই	০১৭১৬৯৬০৬৯৮
০৪	মোঃ রমজান আলী	মোঃ আতাহার আলী	মনিগ্রাম ৪	নাই	০১৭১৫৬৪৯৯৯৭
০৫	লাল মোহাম্মাদ	সিরাজ উদ্দিন	মনিগ্রাম ৫	নাই	০১৫৫৬৫২২১৩
০৬	মোঃ নাজমুল হক	মোঃ সামসুল হক	মনিগ্রাম ৬	নাই	০১৭১৬১৬২৬৪১
০৭	মোছাঃ রেহানা বেগম	মোঃ মামুন আল হক	মনিগ্রাম ৪,৫,৬	নাই	০১৭১৮৯১১৪৪২
০৮	সাহারা বানু	মোঃ মহসিন আলী	মনিগ্রাম ১,২,৩	নাই	০১৭২২৯২০৪২৮
০৯	জোহরা খাতুন	মোঃ মোক্তার হোসেন	মনিগ্রাম ৭,৮,৯	নাই	০১৭২৬১৯০১৮২
১০	আব্দুল করিম	মোঃ ইয়াদ আলী	গড়গড়ি ৩	নাই	০১৭৩৭৫২১৫৬৭
১১	মোঃ জসিম উদ্দিন	মৃতঃ আনার উদ্দিন	গড়গড়ি ৪	নাই	০১৭১০৬০২৮১৩
১২	মোঃ আব্দুল মালেক সরকার	মোঃ রহমাতুল্লা সরকার	গড়গড়ি ৫	নাই	০১৭২৩৭৩৫৪৭২
১৩	মোঃ তজাম্মেল হক	মৃতঃ ওয়াজ উদ্দিন	গড়গড়ি ৭	নাই	০১৭১৪৯৭২৪৩২
১৪	রেজাউল করিম	মৃতঃ আক্কেল ব্যাপারী	গড়গড়ি ৬	নাই	০১৭১৭৯৬৮১৫৭
১৫	মোঃ সহিদুল ইসলাম	মোঃ রুব্বাদ প্রামানিক	গড়গড়ি ৮	নাই	০১৭২২০৯৫১১১
১৬	আরমান আলী	মৃতঃ মমিন উদ্দিন	গড়গড়ি ৯	নাই	০১৭১৩৭৬৭৬৪২
১৭	মোঃ রফিকুল ইসলাম	মোঃ জামাল উদ্দিন	গড়গড়ি ২	নাই	০১৭২৫৭৩৬৮৩১
১৮	মোঃ জাহাঙ্গীর আলম	মোঃ ইয়াকুব আলী	গড়গড়ি ৪	নাই	০১৭১৩৭২৩২৮৮
১৯	মোঃ কামাল হোসেন	মৃতঃ মমতাজ আলী	গড়গড়ি ৫	নাই	০১৭৪২৫৬১৫০৩
২০	মোঃ আকসেদ আলী	মৃতঃ একরাম আলী	গড়গড়ি ৮	নাই	০১৭২৯৪৫২৬৫৩
২১	মোঃ জিয়াউল হক	মোঃ ময়েজ উদ্দিন	গড়গড়ি ৬	নাই	০১৭৪৯১৫৫৪৬০
২২	মোঃ আব্দুর রহমান	মৃতঃ ওবাইদুর রহমান	গড়গড়ি ৩	নাই	০১৭৬১৩২৩২৮৮
২৩	মোছাঃ জেমি খাতুন	মোঃ জালাল উদ্দিন	গড়গড়ি ১,২,৩	নাই	০১৭৫৪৫৫৭৬৬৩
২৪	মোছাঃ রুপজান বেগম	মোঃ শাহার আলী	গড়গড়ি ৪,৫,৬	নাই	০১৭৩৬৫৩৯৬৯৩
২৫	মোঃ আব্দুর সামাদ সরকার	মৃতঃ আব্দুল জলিল সরকার	পাকুরিয়া ১	নাই	০১৭২১৮৭৭১৮৬
২৬	মোঃ সানিউল হক মালিথা	মৃতঃ আব্দুল হক মালিথা	পাকুরিয়া ২	নাই	০১৭১৮১৪০৯৬১
২৭	মোঃ আব্দুর সামাদ সরদার	মৃতঃ নয়ব আলী সরদার	পাকুরিয়া ৩	নাই	০১৭১৬৫৫০৩৯৩
২৮	মোঃ আব্দুর রউফ	মৃতঃ খোকা মোহাম্মদ	পাকুরিয়া ৪	নাই	০১৭৩৬৪৯৮৫১৮
২৯	মোঃ আব্দুল আজিজ	নুর মোহাম্মদ	পাকুরিয়া ৫	নাই	০১৭২৬৯৬৪১৯০
৩০	মোঃ মজাম্মেল হক	মোঃ আলিম উদ্দিন	পাকুরিয়া ৭	নাই	০১৭১৬৬৬৫১১০
৩১	মোঃ সিয়ার উদ্দিন	মোঃ এসের আলী	পাকুরিয়া ৮	নাই	০১৭২৬২১৪৭৯৪
৩২	মোঃ আব্দুর রহমান	মৃতঃ সিকিম আলী দরজি	পাকুরিয়া ৯	নাই	০১৭৩২৪৪৩৩৯২
৩৩	মোছাঃ রকেয়া বেগম	স্বামী মোঃ হারুনুর রিশিদ	১,২,৩	নাই	০১৭১৪৭৬২৪৮০
৩৪	মোছাঃ আম্বিয়া খাতুন	মোঃ আলাউদ্দিন	আড়ানী ৪,৫,৬	নাই	০১৭৬১২৪০৭৮০

তথ্য সূত্রঃ বাঘা উপজেলা দুর্যোগ ব্যবস্থাপনা কমিটি, ২০১৪

বিঃদ্রঃ বাঘা উপজেলাতে কোন সেচ্ছাসেবক দল গঠন করা নাই। সুতরাং এই উপজেলাতে সেচ্ছাসেবক হিসেবে দায়িত্ব পালনের নিমিত্তে কোন প্রশিক্ষণ প্রদান করা হয় নাই। তবে উপজেলা দুর্যোগ ব্যবস্থাপনা কমিটির মতে সকল ইউনিয়নের মেম্বরদেরকে সেচ্ছাসেবক হিসেলে তালিকাভুক্ত করে প্রশিক্ষনের ব্যবস্থা করা যেতে পারে।

সংযুক্তি ৪

আশ্রয়কেন্দ্র ব্যবস্থাপনা কমিটির তালিকা

স্কুল কাম শেল্টার

আশ্রয়কেন্দ্রের নাম	দায়িত্বপ্রাপ্ত ব্যক্তি	মোবাইল	মন্তব্য
জোতরাঘব সরকারী প্রাথমিক বিদ্যালয়	মোছাঃ জাহানারা খাতুন	০১৭৩৭৬৬৫৮৮৫	
পলাশী ফতেপুর সরকারী প্রাথমিক বিদ্যালয়	মোঃ গোলাম মোস্তসা	০১৭১৪৯১০০৩৩	।

সরকারী/ বেসরকারী প্রতিষ্ঠান

আশ্রয়কেন্দ্রের নাম	দায়িত্বপ্রাপ্ত ব্যক্তি	মোবাইল	মন্তব্য
বাজুবাঘা ইউনিয়ন পরিষদ	জনাব মোঃ তোফাজ্জেল হোসেন	০১৭১৪২৫৭৮৯২	চেয়ারম্যান
বাউসা ইউনিয়ন পরিষদ	জনাব মোঃ আশরাফ আলী	০১৭১১ ২৪১৫০৯	চেয়ারম্যান
গড়গড়ি ইউনিয়ন পরিষদ	জনাব মোঃ নজরুল ইসলাম	০১৭১১ ৫৭৮৫৫৩	চেয়ারম্যান
মনিগ্রাম ইউনিয়ন পরিষদ	জনাব মোঃ আকবর আলী	০১৭১১ ৩৪৯২৯৫	চেয়ারম্যান
পাকুড়িয়া ইউনিয়ন পরিষদ	জনাব মোঃ ফকরুল হাসান (বাবুল)	০১৭১৫ ৫৭৭৭৭৬	চেয়ারম্যান
আড়ানী ইউনিয়ন পরিষদ	জনাব মোঃ নাসির উদ্দিন	০১৭১৬৬৮৪৫৩৩	চেয়ারম্যান
বাঘা পৌরসভা ভবন	জনাব মোঃ আক্কাশ আলী	০১৭৩১-৫০৫২৮১	মেয়র
আড়ানী পৌরসভা ভবন	জনাব শহিদুল ইসলাম	০৭২৩৩-৫৬০০২	প্রশাসক, আড়ানী পৌরসভা

উঁচু রাস্তা বা বাঁধ

আশ্রয়কেন্দ্রের নাম	দায়িত্বপ্রাপ্ত ব্যক্তি	মোবাইল	মন্তব্য
মীরগঞ্জ থেকে গড়গড়ি পর্যন্ত বাঁধের রাস্থা	মোঃ ফকরুল হাসান	০১৭১৫৫৭৭৭৭৬	চেয়ারম্যান
বাঘা ও আড়ানী সংলগ্ন উপজেলা সড়ক	জনাব শহিদুল ইসলাম	০১৭১৬৯৩৪৩৪৮	প্রশাসক
পদ্মা নদী সংলগ্ন বাঁধের রাস্তা	আসেক আলী (পানি উন্নয়ন বোর্ড)	০১৭১১৩৭৯১৮১	

সংযুক্তি ৫

একনজরে বাঘা উপজেলা

নির্বাচনী এলাকা	৫৭, রাজশাহী-৬		মসজিদ	২৪৭ টি
আয়তন	১৮৫.১৬ বর্গ কিমি		মন্দির	৩৪ টি
ইউনিয়ন	০৬ টি ইউনিয়ন		গীর্জা	নাই
পৌরসভা	০২ টি		ঈদগাঁহ্	১৩৩ টি
মৌজা	৯৯ টি		ব্যাংক	৬ টি
গ্রাম	১২৬টি		বীমা প্রতিষ্ঠান	৫ টি
পরিবার	৪৬৭১১ টি		পোস্ট অফিস	১৬ টি
পুরুষ	৯২৩৭৭		ক্লাব	৩৩ টি (রেজিঃ)
মহিলা	৯১৮০৬		হাট-বাজার	৩৪ টি
মোট জনসংখ্যা	১৮৪১৮৩		শ্মশানঘাট	১ টি
ভোটার	১০২৮৬৪		কবরস্থান	১৩ টি ..
শিক্ষা প্রতিষ্ঠান	১৭৬টি		গভীর নলকূপ	৪৫ টি
ব্রীজ ও কালভার্ট	৫৮৮ টি		অগভীর নলকূপ	১৪৪৭৩ টি
ফায়ার স্টেশন	নাই		আর্সেনিক যুক্ত নলকূপ	১৩৫০ টি
বাঁধ	১৬ কিমি		বনাঞ্চল	১৭৮ কিমি
স্লুইচ গেট	৩ টি		নার্সারি	৫ টি
স্কুলকাম শেল্টার	০২ টি		হাঁস-মুরগীর	১২২
কমিউনিটি ক্লিনিক	২০ টি		গবাদি পশুর খামার	৭৬
উপজেলা স্বাস্থ্য কমপেক্স	০১ টি		নদী (হেক্টর)	৪১০
ইউনিয়ন স্বাঃ ও পঃ কল্যাণ কেন্দ্র	০৪ টি		খাল (হেক্টর)	৩৫
মোট কৃষি জমি	৪৫৭৫৬ একর		পুকুর (সংখ্যা)	১৯৫০ টি
এক ফসলী জমি	৩৬২৫ হেক্টর		পুকুর (হেক্টর)	৪১০
দুই ফসলী জমি	৬৫০০ হেক্টর		কাঁচা রাস্তা	২৫.১৪ কিমি
তিন ফসলী জমি	৫৭৮০ হেক্টর		আধা পাকা	১৭৫.৪৮ কিমি
তিনের অধিক ফসলী জমি	১৪৩ হেক্টর		পাকা রাস্তা	২৪৯ কিঃমিঃ
সেচের আওতায় জমির পরিমান	১১২৮১ হেক্টর		এনজিও	২৫ টি

সংযুক্তি ৬

বাংলাদেশ বেতারে প্রচারিত কয়েকটি গুরুত্বপূর্ন অনুষ্ঠান সূচী

বেতার কেন্দ্র	অনুষ্ঠানের নাম	সময়	বার
ঢাকা- ক	কৃষি সমাচার	সকাল ৬.৫৫-৭.০০	প্রতিদিন
	সুখের ঠিকানা	সকাল ৭.২৫-৭.৩০	প্রতিদিন
	স্বাস্থ্যই সুখের মূল	সকাল ১১.৩০-১২.০০	শুক্রবার বাদে প্রতিদিন
	সোনালী ফসল	সন্ধ্যা ০৬০৫.০৬.৩৫	প্রতিদিন
	আবহাওয়া বার্তা	সন্ধ্যা ০৬.৫০-০৭.০০ প্রতিদিন	প্রতিদিন
চট্রগ্রাম	কৃষিকথা	সকাল ০৬.৫৫-০৭.০০	প্রতিদিন
	কৃষি খামার	সন্ধ্যা ০৬.১০-০৬.৫০	সোমবার বাদে প্রতিদিন
	সুখী সংসার	রাত ০৮.১০-০৮.৩০	শুক্রবারবাদে প্রতিদিন
রাজশাহী	ক্ষেত খামার সমাচার	সকাল ০৬.৫৫-০৭.০০	প্রতিদিন
	সবুজ বাংলা	সন্ধ্যা ০৬.০৫-০৬.৫০	প্রতিদিন
খুলনা	স্বাস্থ্য তথ্য	সকাল ০৬.৫৫-০৭.০০	প্রতিদিন
	কৃষি সমাচার	বিকেল ০৪.২০-০৪.৩০	প্রতিদিন
	চাষাবাদ	সন্ধ্যা ০৬.১০-০৬.৫০	প্রতিদিন
রংপুর	সুখের ঠিকানা	সকাল ০৭.২৫-০৭.৩০	প্রতিদিন
	ক্ষেত খামারে	সন্ধ্যা ০৬.০৫০৬.৩৫	প্রতিদিন
সিলেট	আজকের চাষাবাদ	সকাল ০৬.৫৫-০৭.০০	প্রতিদিন
	সুখের ঠিকানা	সকাল ০৭.২৫-০৭.৩০	প্রতিদিন
	শ্যামল সিলেট	সন্ধ্যা ০৬.০৫-০৬.৫০	শুক্রবারবাদে প্রতিদিন
ঠাকুরগাঁও	কিষাণ মাটি দেশ	সন্ধ্যা ০৬.০৫-০৬.২৫	শনি, সোম ও বুধবার
কক্সবাজার	আজকের কৃষি	বিকেল ০৩.০৭-০৩.১০	প্রতিদিন
	সোনালী প্রান্তর	বিকেল ০৩.৪০-০৩.৪৫	মঙ্গল ও বৃহস্পতিবার
বরিশাল	কৃষি কথা	বিকেল ০৩.১৫-০৩.৩০	শনি ও বুধবার বাদে প্রতিদিন
	ছোট পরিবার	বিকেল ০৩.৩৫-০৩.৫০	সোম, বুধ ও শুক্রবার বাদে প্রতিদিন
রাঙ্গামাটি	জীবনের জন্য	দুপুর ০১.৫০-০১.৫৫	প্রতিদিন
	খামার বাড়ী	বিকেল ০৩.০৫-০৩.১৫	প্রতিদিন

*** সন্ধ্যা ৬.৫০মিনিটে আবহাওয়া বার্তা সকল কেন্দ্র হতে একযোগে প্রচারিত হয়।**

সংযুক্তি ৭

শিক্ষা প্রতিষ্ঠানের তালিকা

ক্রমিক নং	শিক্ষা প্রতিষ্ঠানের নাম	শিক্ষার্থী	শিক্ষক / শিক্ষকা	অবস্থান / ইউনিয়ন	আশ্রয়কেন্দ্র হিসেবে ব্যবহৃত হয় কিনা
০১	বাজুবাঘা সরকারী প্রাথমিক বিদ্যালয়	৩৪৩	৭	বাজুবাঘা	
০২	বেলগাছি সরকারী প্রাথমিক বিদ্যালয়	৩৭৪	৫	বাজুবাঘা	না
০৩	চন্ডিপুর সরকারী প্রাথমিক বিদ্যালয়	২৩৬	৫	বাজুবাঘা	না
০৪	বাঘা মডেল সরকারী প্রাথমিক বিদ্যালয়	৩৩৮	৫	বাঘা	না
০৫	জোতরাঘব সরকারী প্রাথমিক বিদ্যালয়	২৪৭	৭	বাজুবাঘা	হ্যাঁ
০৬	বাগসায়েস্তা সরকারী প্রাথমিক বিদ্যালয়	৪১৬	৬	বাজুবাঘা	না
০৭	নারায়ণপূর সরকারী প্রাথমিক বিদ্যালয়	২০৬	৫	গড়গড়ি	না
০৮	ছাতাবী সরকারী প্রাথমিক বিদ্যালয়	২১৮	৬	গড়গড়ি	না
০৯	চকরাজাপুর সরকারী প্রাথমিক বিদ্যালয়	৪০৩	৬	গড়গড়ি	না
১০	দাদপুর সরকারী প্রাথমিক বিদ্যালয়	২৫৯	৮	গড়গড়ি	না
১১	পলাশীফতেপুর সরকারী প্রাথমিক বিদ্যালয়	৩০৭	১২	গড়গড়ি	হ্যাঁ
১২	চাঁদপূর সরকারী প্রাথমিক বিদ্যালয়	৪৯০	১০	গড়গড়ি	না
১৩	খানপুর সরকারী প্রাথমিক বিদ্যালয়	২৫৮	৬	গড়গড়ি	না
১৪	কালিদাসখালী সরকারী প্রাথমিক বিদ্যালয়	৩০৬	৬	পাকুড়িয়া	না
১৫	পাকুড়িয়া সরকারী প্রাথমিক বিদ্যালয়	৩৫১	৭	পাকুড়িয়া	না
১৬	জোতনসী সরকারী প্রাথমিক বিদ্যালয়	৩৮৮	৯	পাকুড়িয়া	না
১৭	কাদিরপুর সরকারী প্রাথমিক বিদ্যালয়	৩১৫	৬	পাকুড়িয়া	না
১৮	চৌমাদিয়া সরকারী প্রাথমিক বিদ্যালয়	২৮৯	৭	পাকুড়িয়া	না
১৯	কেশবপুর সরকারী প্রাথমিক বিদ্যালয়	৩২৫	৯	পাকুড়িয়া	না
২০	মরকুটি সরকারী প্রাথমিক বিদ্যালয়	৪১৮	১২	পাকুড়িয়া	না
২১	মীরগঞ্জ সরকারী প্রাথমিক বিদ্যালয়	৩৮৯	৯	মনিগ্রাম	না
২২	হরিরামপূর সরকারী প্রাথমিক বিদ্যালয়	২৭৭	৫	মনিগ্রাম	না
২৩	বিনোদপূর সরকারী প্রাথমিক বিদ্যালয়	১৫৫	৫	মনিগ্রাম	না
২৪	হাবাসপুর সরকারী প্রাথমিক বিদ্যালয়	১৩২	৬	মনিগ্রাম	না
২৫	আটঘরি সরকারী প্রাথমিক বিদ্যালয়	১৩৬	৫	মনিগ্রাম	না
২৬	মনিগ্রাম সরকারী প্রাথমিক বিদ্যালয়	৩১০	৭	মনিগ্রাম	না
২৭	বলিহার সরকারী প্রাথমিক বিদ্যালয়	৩৯৩	১১	মনিগ্রাম	না
২৮	ধন্দহ অমরপুর সরকারী প্রাথমিক বিদ্যালয়	১৯৮	৫	বাউসা	না
২৯	দীঘা সরকারী প্রাথমিক বিদ্যালয়	২০২	৪	বাউসা	না
৩০	খাগড়বাড়িয়া সরকারী প্রাথমিক বিদ্যালয়	৩৭৭	১০	বাউসা	না
৩১	বাউসা সরকারী প্রাথমিক বিদ্যালয়	২৪৯	৬	বাউসা	না
৩২	বাউসা মাঝপাড়া সরকারী প্রাথমিক বিদ্যালয়	১৯৯	৫	বাউসা	না
৩৩	আড়াপাড়া সরকারী প্রাথমিক বিদ্যালয়	৪৫৮	৯	বাউসা	না
৩৪	হরিনা সরকারী প্রাথমিক বিদ্যালয়	৩৮১	৯	বাউসা	না
৩৫	তেতুলিয়া সরকারী প্রাথমিক বিদ্যালয়	৩১৩	৭	বাউসা	না
৩৬	পীরগাছা সরকারী প্রাথমিক বিদ্যালয়	৪১৭	৮	বাউসা	না
৩৭	খোর্দ্দবাউসা সরকারী প্রাথমিক বিদ্যালয়	১১৯	৫	বাউসা	না
৩৮	আড়ানী সরকারী প্রাথমিক বিদ্যালয়	৩৫৩	৭	আড়ানী	না
৩৯	পাচপাড়া সরকারী প্রাথমিক বিদ্যালয়	২৬১	৬	আড়ানী	না
৪০	রস্তমপুর সরকারী প্রাথমিক বিদ্যালয়	৩০৬	৬	আড়ানী	না

ক্রমিক নং	শিক্ষা প্রতিষ্ঠানের নাম	শিক্ষার্থী	শিক্ষক / শিক্ষকা	অবস্থান / ইউনিয়ন	আশ্রয়কেন্দ্র হিসেবে ব্যবহৃত হয় কিনা
৪১	কুশাবাড়িয়া সরকারী প্রাথমিক বিদ্যালয়	৩৭৬	৮	আড়ানী	না
৪২	ঝিনা সরকারী প্রাথমিক বিদ্যালয়	৩৩৬	৮	বাউসা	না
৪৩	বারখাদিয়া সরকারী প্রাথমিক বিদ্যালয়	৩১২	৪	বাজুবাঘা	না
৪৪	নওটিকা সরকারী প্রাথমিক বিদ্যালয়	২৭১	৪	বাজুবাঘা	না
৪৫	চকআহম্মদপুর সরকারী প্রাথমিক বিদ্যালয়	২১৯	৪	বাজুবাঘা	না
৪৬	হযরত শাহ আব্বাস সরকারী প্রাথমিক বিদ্যালয়	২৮৩	৪	বাজুবাঘা	না
৪৭	মুরশিদ পুর সরকারী প্রাথমিক বিদ্যালয়	২২৬	৪	বাজুবাঘা	না
৪৮	খায়ের হাট সরকারী প্রাথমিক বিদ্যালয়	১৯২	৪	গড়গড়ি	না
৪৯	চককালিদাসখালী সরকারী প্রাথমিক বিদ্যালয়	১৭৭	৪	গড়গড়ি	না
৫০	লক্ষ্মীনগর সরকারী প্রাথমিক বিদ্যালয়	১৫৪	৪	গড়গড়ি	না
৫১	পশ্চিমচককালিদাসখালী সরকারী প্রাথমিক বিদ্যালয়	৩৩৬	৪	গড়গড়ি	না
৫২	ফতেপুর পলাশী সরকারী প্রাথমিক বিদ্যালয়	২৮৩	৪	গড়গড়ি	না
৫৩	সুলতানপুর সরকারী প্রাথমিক বিদ্যালয়	১৫৪	৪	গড়গড়ি	না
৫৪	গোরাঙ্গাপুর সরকারী প্রাথমিক বিদ্যালয়	২৪৬	৪	গড়গড়ি	না
৫৫	আলাইপুর সরকারী প্রাথমিক বিদ্যালয়	১৫৭	৩	পাকুড়িয়া	না
৫৬	হেলালপুর সরকারী প্রাথমিক বিদ্যালয়	১৮৬	৪	পাকুড়িয়া	না
৫৭	মহদীপুর সরকারী প্রাথমিক বিদ্যালয়	১৭৩	৪	পাকুড়িয়া	না
৫৮	আতার পাড়া সরকারী প্রাথমিক বিদ্যালয়	১৬৭	৪	পাকুড়িয়া	না
৫৯	তুলশীপুর সরকারী প্রাথমিক বিদ্যালয়	২৩৫	৪	গড়গড়ি	না
৬০	গঙ্গারামপুর সরকারী প্রাথমিক বিদ্যালয়	১৫৬	৪	গড়গড়ি	না
৬১	ফতেপুরবাউসা সরকারী প্রাথমিক বিদ্যালয়	১৬৫	৪	বাউসা	না
৬২	সোনাদহ সরকারী প্রাথমিক বিদ্যালয়	১৮১	৪	বাউসা	না
৬৩	বেড়ের বাড়ী সরকারী প্রাথমিক বিদ্যালয়	১৫২	৪	বাউসা	না
৬৪	জোতজয়রাম সরকারী প্রাথমিক বিদ্যালয়	১৫৭	৪	বাজুবাঘা	না
৬৫	চক ছাতারী সরকারী প্রাথমিক বিদ্যালয়	২৩১	৪	বাজুবাঘা	না
৬৬	পূর্বচকরাজাপুর সরকারী প্রাথমিক বিদ্যালয়	২১৪	৪	বাজুবাঘা	না
৬৭	চকএনায়েতপুর সরকারী প্রাথমিক বিদ্যালয়	১৯৫	৪	গড়গড়ি	না
৬৮	গোচর সরকারী প্রাথমিক বিদ্যালয়	২১৩	৪	গড়গড়ি	না
৬৯	তেপুকুরিয়া সরকারী প্রাথমিক বিদ্যালয়	১৯৭	৪	গড়গড়ি	না
৭০	চাকিপাড়া সরকারী প্রাথমিক বিদ্যালয়	১৭৪	৪	বাউসা	না
৭১	চকবাউসা সরকারী প্রাথমিক বিদ্যালয়	২৭৪	৪	বাউসা	না
৭২	আশরাফপুর সরকারী প্রাথমিক বিদ্যালয়	১৮৯	৪	বাউসা	না
৭৩	জয়গুননেশা সরকারী প্রাথমিক বিদ্যালয়	১৭৬	৪	বাউসা	না
৭৪	ঝিনা সরকারী প্রাথমিক বিদ্যালয়	২১৭	৪	বাউসা	না
মোট		১৯৪৮৬	৪২২		

সংযুক্তি ৮

উপজেলা দুর্যোগ ব্যবস্থাপনা কমিটি এর সাথে মতবিনিময়, শেয়ারিং এবং সুপারিশ সমূহ (ভ্যালিডেশন ওয়ার্কশপ/মিটিং)

সূচনা

মে ২৮, ২০১৪ স্থান বাঘা উপজেলা অডিটরিয়মে সুশীলন (সিডিএমপি-২) এর অয়োজনে অনুষ্ঠিত হয় উপজেলা দুর্যোগ ব্যবস্থাপনা কমিটির মতবিনিময়, শেয়ারিং এবং সুপারিশ সমূহ (ভ্যালিডেশন ওয়ার্কশপ/মিটিং)। এ আয়োজনে বা সভায় উপস্থিত ছিলেন উপজেলার চেয়ারম্যান, উপজেলা নির্বাহী অফিসার, প্রকল্প বাস্তবায়ন কর্মকর্তা ও সুশীলনের কয়েকজন কর্মকর্তা ও কর্মচারী সহ উপজেলা দুর্যোগ ব্যবস্থাপনা কমিটির অন্যান্য সদস্যবৃন্দ। উক্ত সভায় সভাপতিত্ব করেন উপজেলার চেয়ারম্যান জনাব মোঃ জিন্নাত আলী।

মূলকার্যক্রম

সকাল ১০.২০ মিনিটে সুশীলনের এক জন সিনিয়র কর্মকর্তা সভার সভাপতিজনাব মোঃ জিন্নাত আলী এর অনুমতি নিয়ে এবং সকলের উপস্থিতিতে উপস্থাপনা শুরু করেন। পরে সুশীলনের অন্য এক কর্মকর্তা প্রজেক্টরের মাধ্যমে তাদের অক্লান্ত পরিশ্রমের ফলে সংগ্রহ কৃত তথ্য-উপাত্ত সকলের সামনে তুলে ধরেন। তথ্য-উপাত্ত দেখে বিভিন্ন সদস্য বিভিন্ন মতামত প্রকাশ করেন তখন সুশীলনের একজন সদস্য সেই সব মতামত শব্দ গ্রাহক যন্ত্রের মাধ্যমে এবং হাতে কলমে লিপিবদ্ধ করেন।

ফিডব্যাকসমূহ

উপরিক্ত আলোচনা হতে যেসব তথ্য-উপাত্ত বেরিয়ে এসেছে সেগুলো নিচে দেওয়া হল

- প্রধান প্রধান আপদের মধ্যে খরা, বন্যা, কালবৈশাখী ঝড়, নদীভাঙ্গান, পানির স্তর, তাপদাহ, ফাঁপি, আর্সেনিক অবশ্যই থাকতে হবে।
- ঝুঁকির অগ্রাধিকারকরণ পদ্ধতি সংক্ষেপে উল্লেখ করতে হবে।
- বন্যার ক্ষেত্রে সক্ষমতা- ২টি স্কুল কামসেল্টার, ৩টি স্লুইসগেট, উপজেলায় ১৬ কি:মি: ১৩ ফুট উঁচু বাঁধ ও নতুন বেড়ী বাঁধ করার জায়গা আছে।
- নদী ভাঙ্গানের ক্ষেত্রে সক্ষমতা-নদীর তীরে ব্যাপক ভাবে বাঁশ, নারিকেল (শিকড় বিস্তৃত) জাতীয় গাছ লাগানোর সুযোগ আছে।
- খরার ক্ষেত্রে সক্ষমতা-৪৫টি গভীর, ১৪৪৭৩টি অগভীর নলকুপ, ১৯৫০টি পকুর এবং ২০.৯০ হেক্টর জলাশয় রয়েছে। ভূ-গর্ভস্ত পানির উপর চাপ কমিয়ে ভূপৃষ্ঠের পানি সংরক্ষণ করার সুযোগ আছে।
- মাস ভিত্তিতে আপদের দিনপঞ্জিতে বাংলা মাসের নাম উল্লেখ এবং বিস্তারিত আলোচনা করতে হবে।
- জরুরী অপারেশন সেন্টারের সার্বিক দায়িত্বে উপজেলা পরিষদের কর্মকর্তাগন নিয়োজিত থাকবেন।
- উপজেলা চেয়ারম্যানের নেতৃত্বে পরিকল্পনা ফলোআপ কমিটি পরিচালিত হবে।
- উপজেলা নির্বাহী অফিসার পরিকল্পনা বাস্তবায়ন ও রক্ষনাবেক্ষন কমিটির চেয়ারম্যান হিসেবে নিয়োজিত থাকবেন।
- দ্রুত/ আগাম পুনরুদ্ধার কমিটিসমূহ ৫ সদস্য বিশিষ্ট হবে, তবে প্রয়োজনে অধিক সদস্য অন্তর্ভুক্ত করা যেতে পারে।
- উপজেলা নির্বাহী অফিসার দ্রুত/ আগাম পুনরুদ্ধার কমিটিসমূহের চেয়ারম্যান হিসেবে নিয়োজিত থাকবেন।
- দুর্যোগ ব্যবস্থাপনা কর্মপরিকল্পনাসমূহ ক্ষেত্রবিশেষে উপজেলা পরিষদ ২০-৬০%, কমিউনিটি ৫-১০%, ইউপি ২০-৩০% এবং এনজিও ২৫-৮০% করবে।
- বাঘা উপজেলাতে সেচ্ছাসেবক হিসেবে দায়িত্ব পালনের নিমিত্তে কোন প্রশিক্ষণ প্রদান করা হয় নাই। তবে উপজেলা দুর্যোগ ব্যবস্থাপনা কমিটির মতে সকল ইউনিয়নের মেম্বরদেরকে সেচ্ছাসেবক হিসেবে তালিকাভুক্ত করে প্রশিক্ষনের ব্যবস্থা করা যেতে পারে।

বিশেষ আলোচনা

এই আলোচনা সভায় উপস্থিত উপজেলার চেয়ারম্যান, উপজেলা নির্বাহী অফিসার ও দুর্যোগ ব্যবস্থাপনা কমিটির সদস্য বৃন্দ সকলের মতামত ও আলোচনার মাধ্যমে উপরিক্ত সংশোধনী পাওয়া গেছে। সর্বশেষ, সুশীলন (সিডিএমপি-২) কর্তৃক আয়োজিত এই আলোচনা সভায় উপজেলা চেয়ারম্যান এবং এই সভার সভাপতি জনাব মোঃ জিন্নাত আলী বলেন, আমি ব্যক্তিগত ভাবে এবং সকলের পক্ষ থেকে সুশীলনকে ধন্যবাদ জানাই কারণ তারা অক্লান্ত পরিশ্রম করে আমাদের কাজটি নিজেরাই করেছে। এটা আমাদের উপজেলার জন্য খুবই প্রয়োজন। সভাপতির বক্তব্যের সাথে উপজেলা নির্বাহী অফিসার, সদস্য সচিব ও উপজেলা প্রকল্প বাস্তবায়ন কর্মকর্তা সহ উপজেলা দুর্যোগ ব্যবস্থাপনা কমিটির সকল সদস্য একমত প্রকাশ করেন। তিনি সুশীলন কর্মীদেরকে বিনয়ের সাথে বলেন তারা যেন সংশোধনী গুলো বইতে অন্তর্ভূক্ত করে উপজেলাতে পৌঁছিয়ে দেন। এধরেনর একটি বই উপজেলাতে থাকা খুবই জরুরী। আমি আবারও সুশীলনকে ধন্যবাদ জানিয়ে এই আলোচনা সভা সমাপ্ত করলাম।

সংযুক্তি ৯: আপদ ও ঝুঁকির মানচিত্র (খরা)

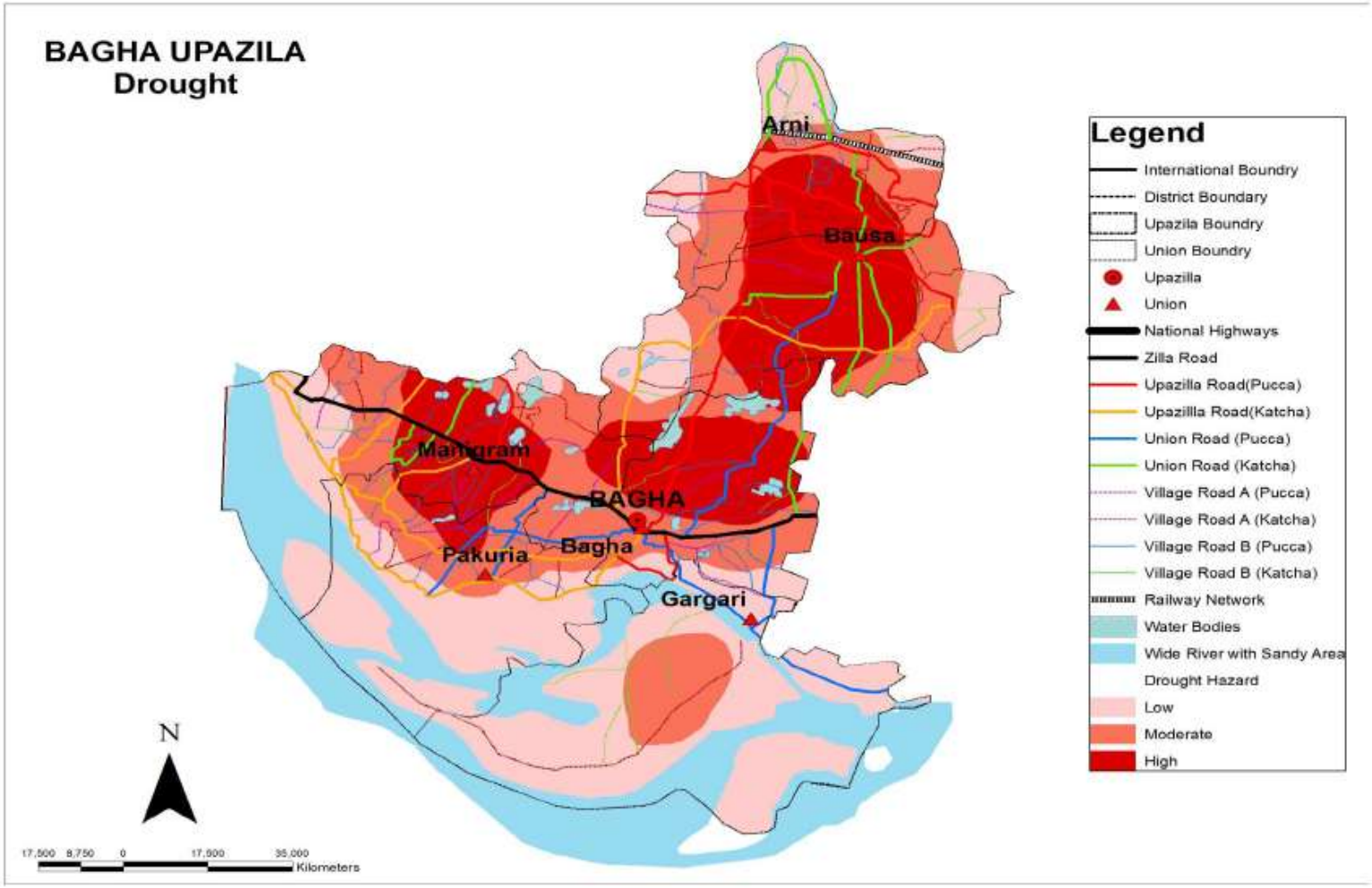

ঝুঁকির মানচিত্র (খরা)

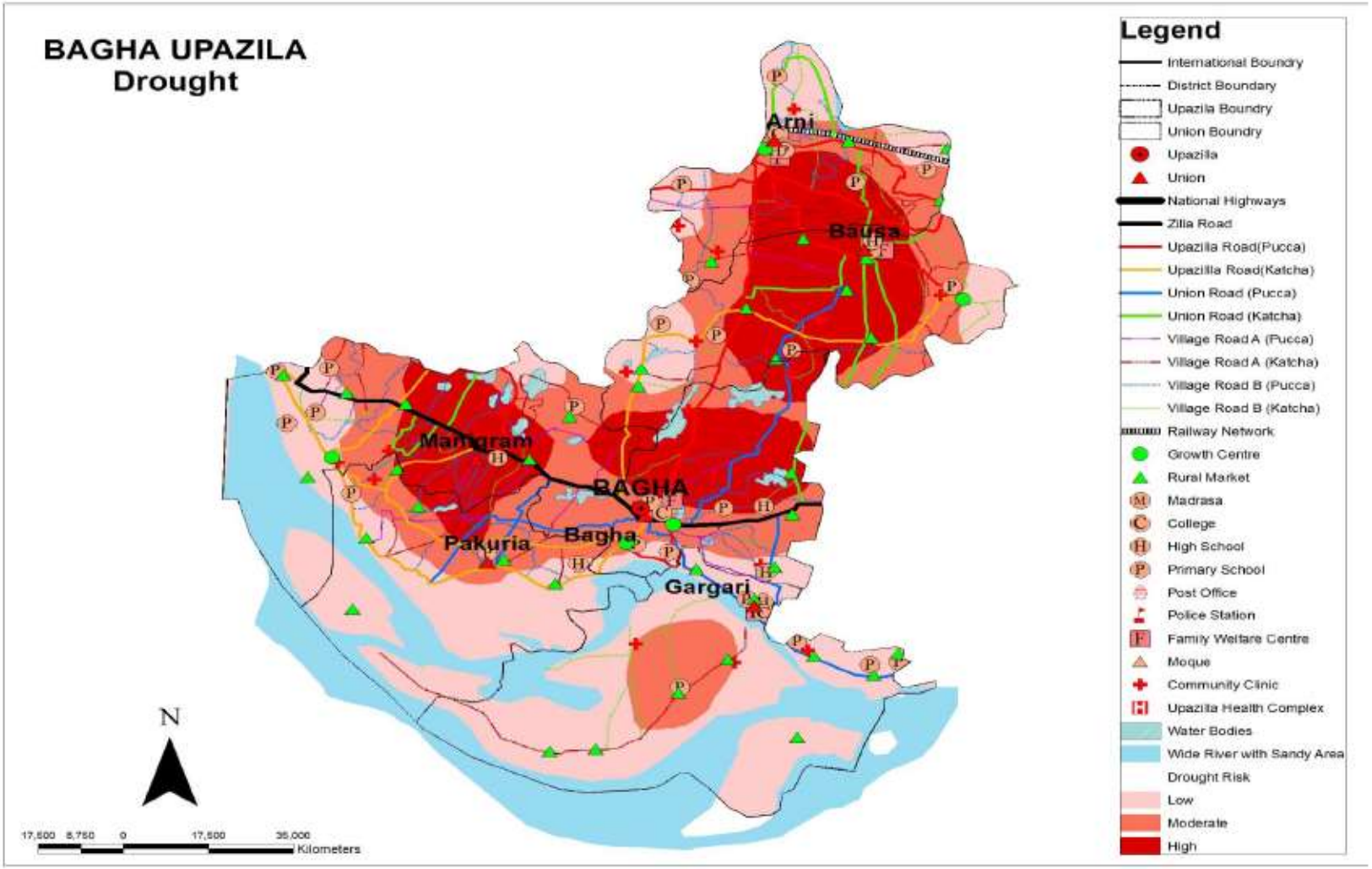
BAGHA UPAZILA
Drought
Arni
Bausa
Mahmgram
BAGHA
Pakuria
Bagha
Gargari
N
17,500 8,750 0 17,500 35,000
Kilometers
Legend
International Boundry
District Boundary
Upazila Boundry
Union Boundry
Upazila
Union
National Highways
Zilla Road
Upazila Road(Pucca)
Upazilla Road(Katcha)
Union Road (Pucca)
Union Road (Katcha)
Village Road A (Pucca)
Village Road A (Katcha)
Village Road B (Pucca)
Village Road B (Katcha)
Railway Network
Growth Centre
Rural Market
Madrasa
College
High School
Primary School
Post Office
Police Station
Family Welfare Centre
Moque
Community Clinic
Upazila Health Complex
Water Bodies
Wide River with Sandy Area
Drought Risk
Low
Moderate
High

সংযুক্তি ১০: আপদ ও ঝুঁকির মানচিত্র (বন্যা)

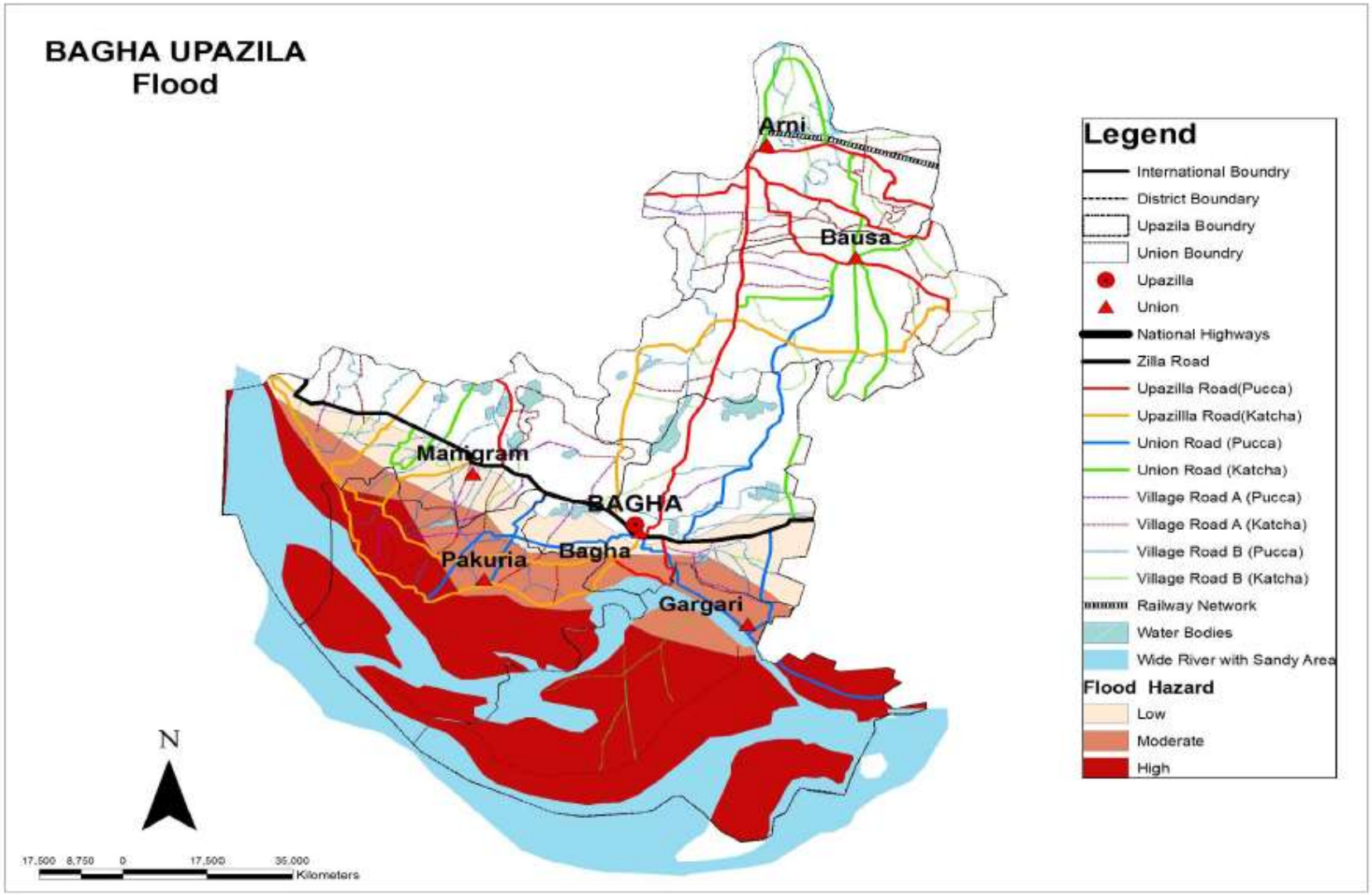

ঝুঁকির মানচিত্র (বন্যা)

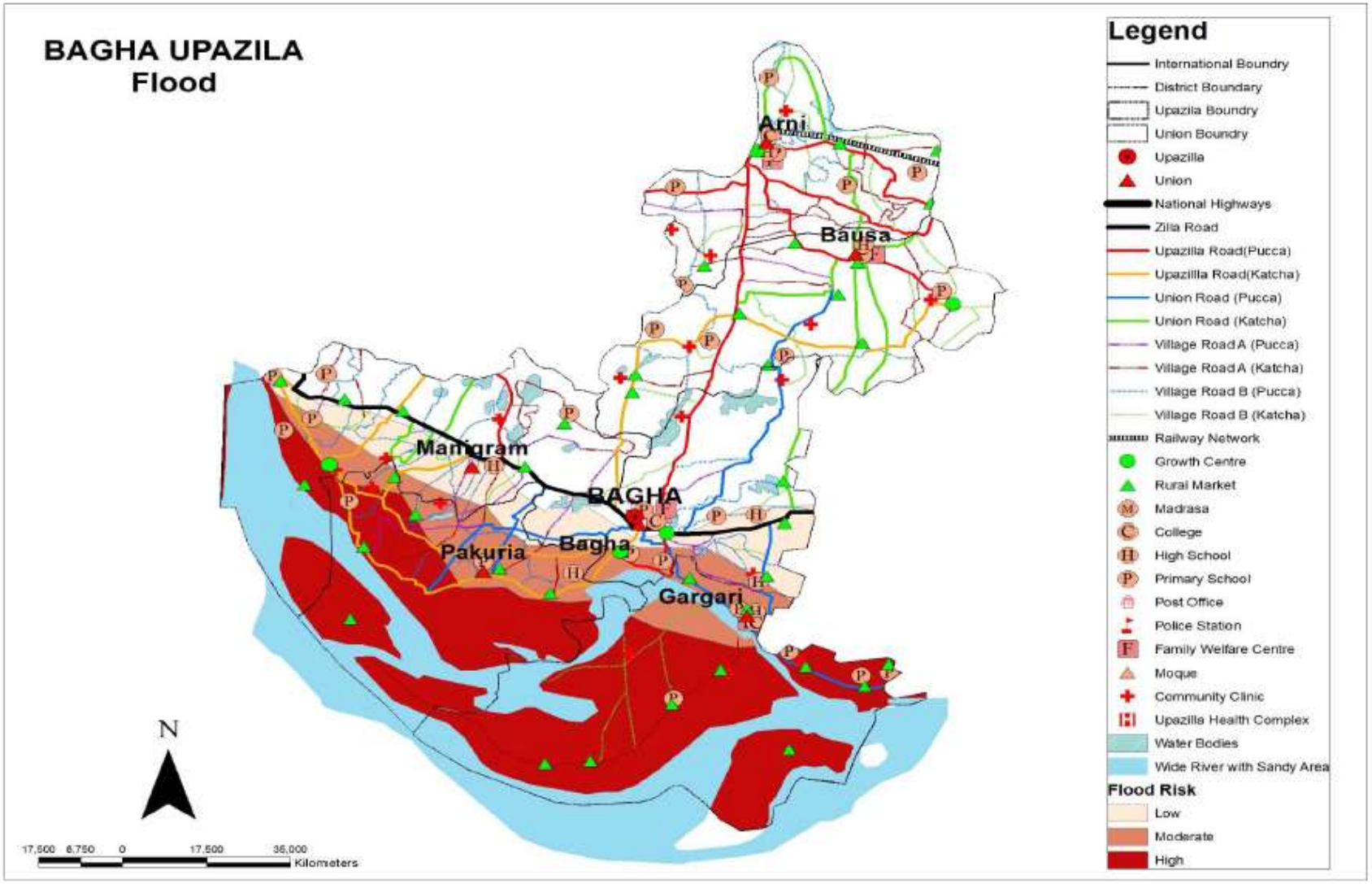

সংযুক্তি ১১: আপদ ও ঝুঁকির মানচিত্র (কালবৈশাখী ঝর)

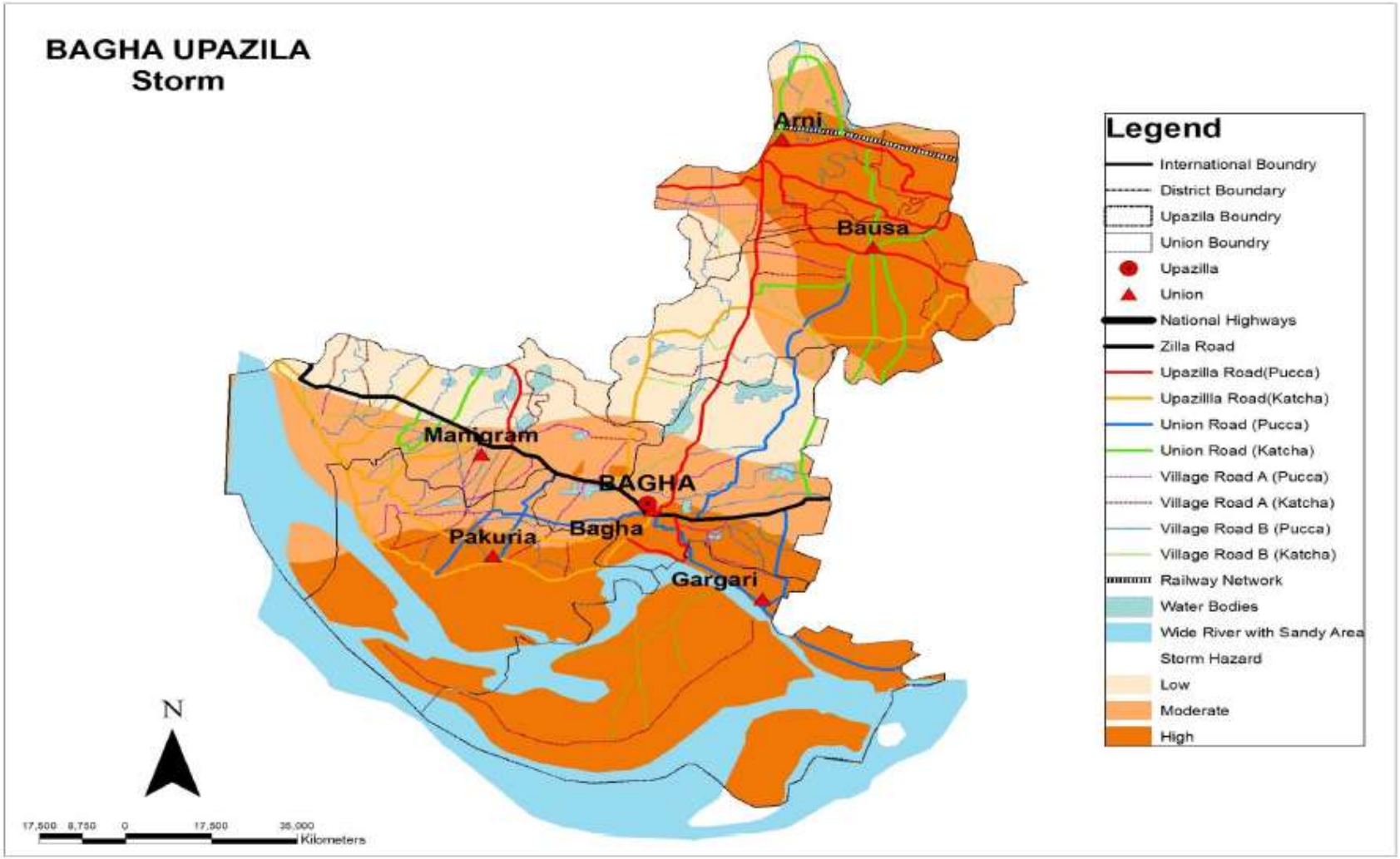

ঝুঁকির মানচিত্র (কালবৈশাখী)

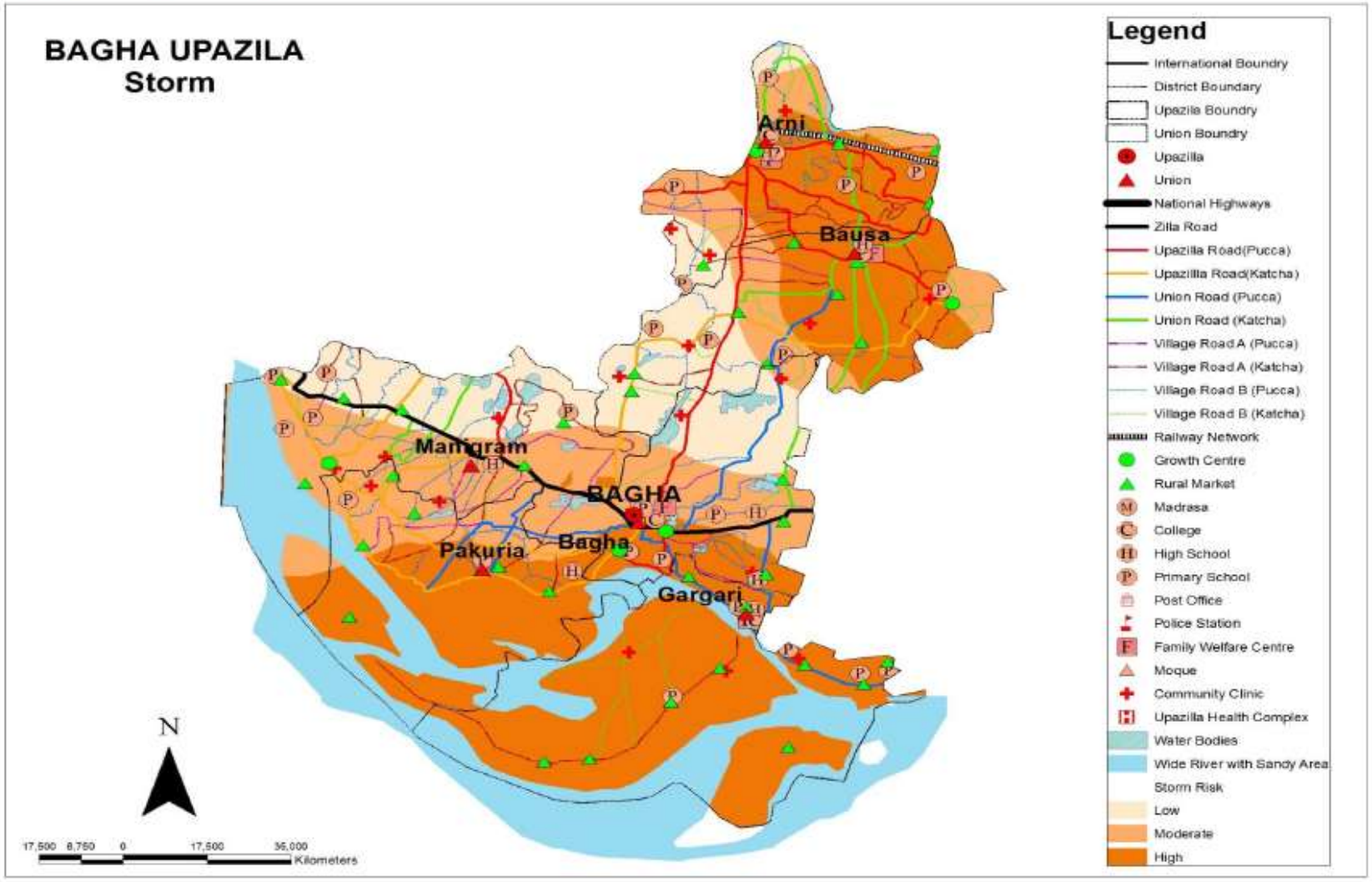

সংযুক্তি ১২: আপদ ও ঝুঁকির মানচিত্র (নদীভাঙ্গন)

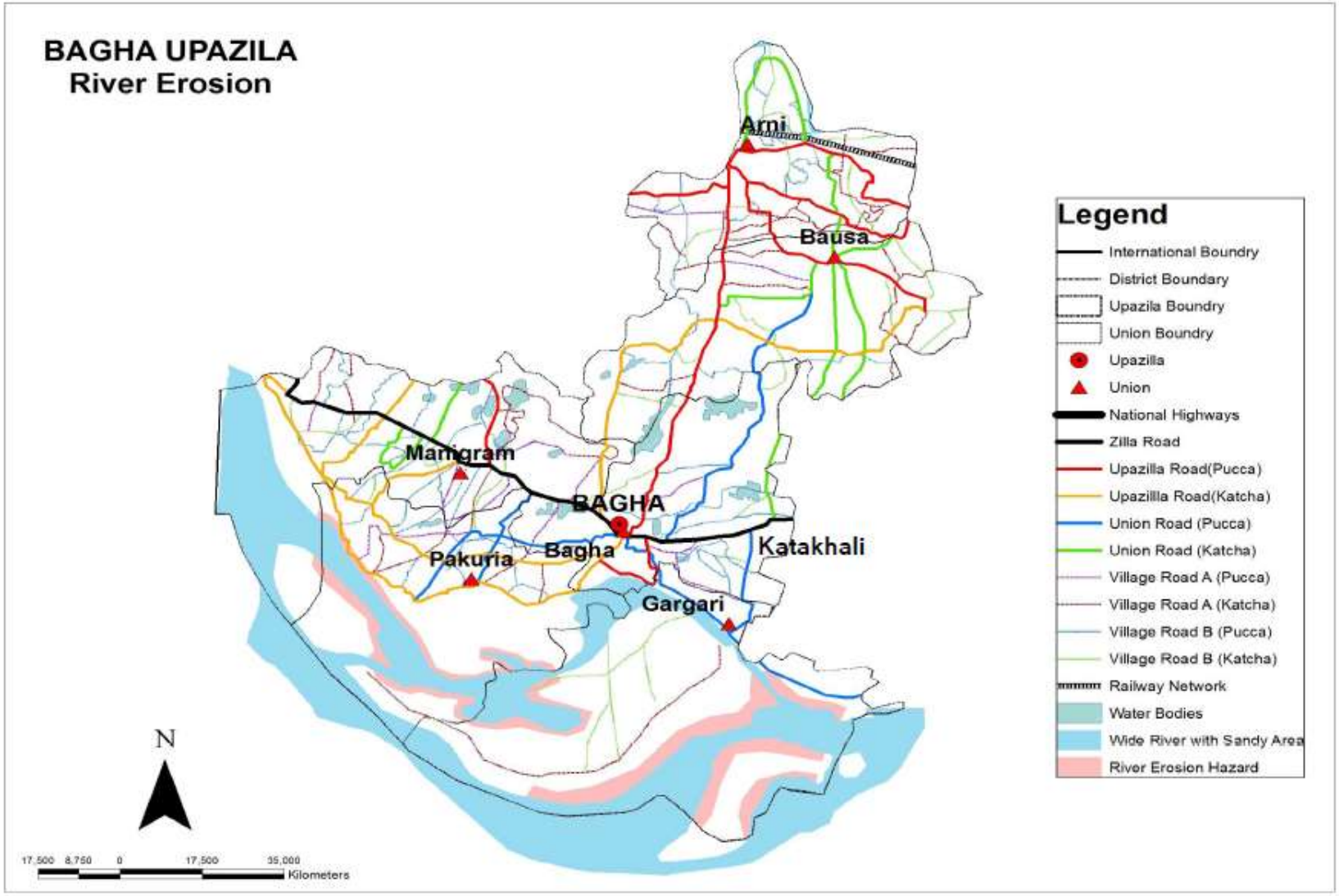

ঝুঁকির মানচিত্র (নদীভাঙন)

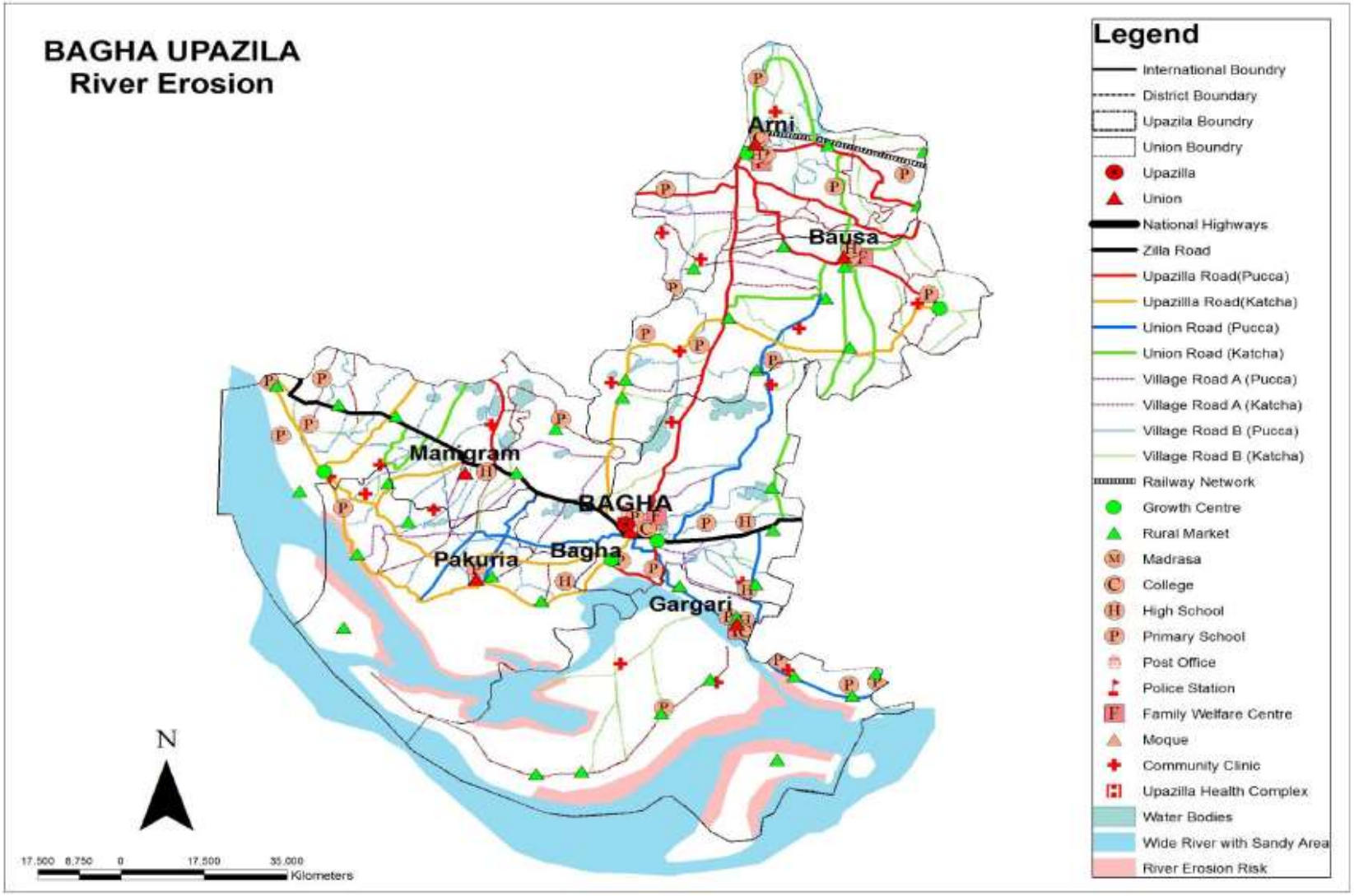

সংযুক্তি ১৩: আপদ ও ঝুঁকির মানচিত্র (তাপদাহ)

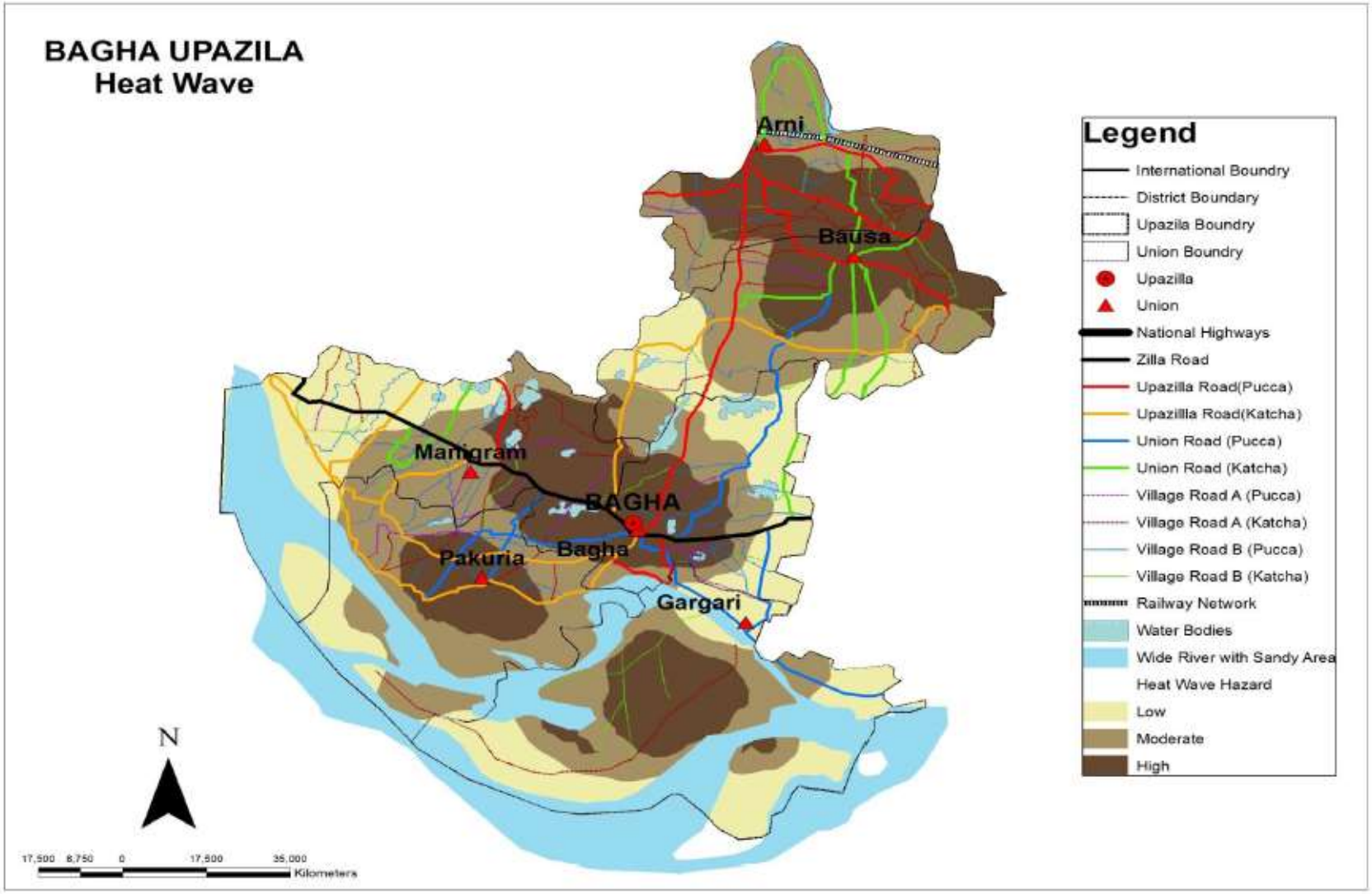

ঝুঁকির মানচিত্র (তাপদাহ)

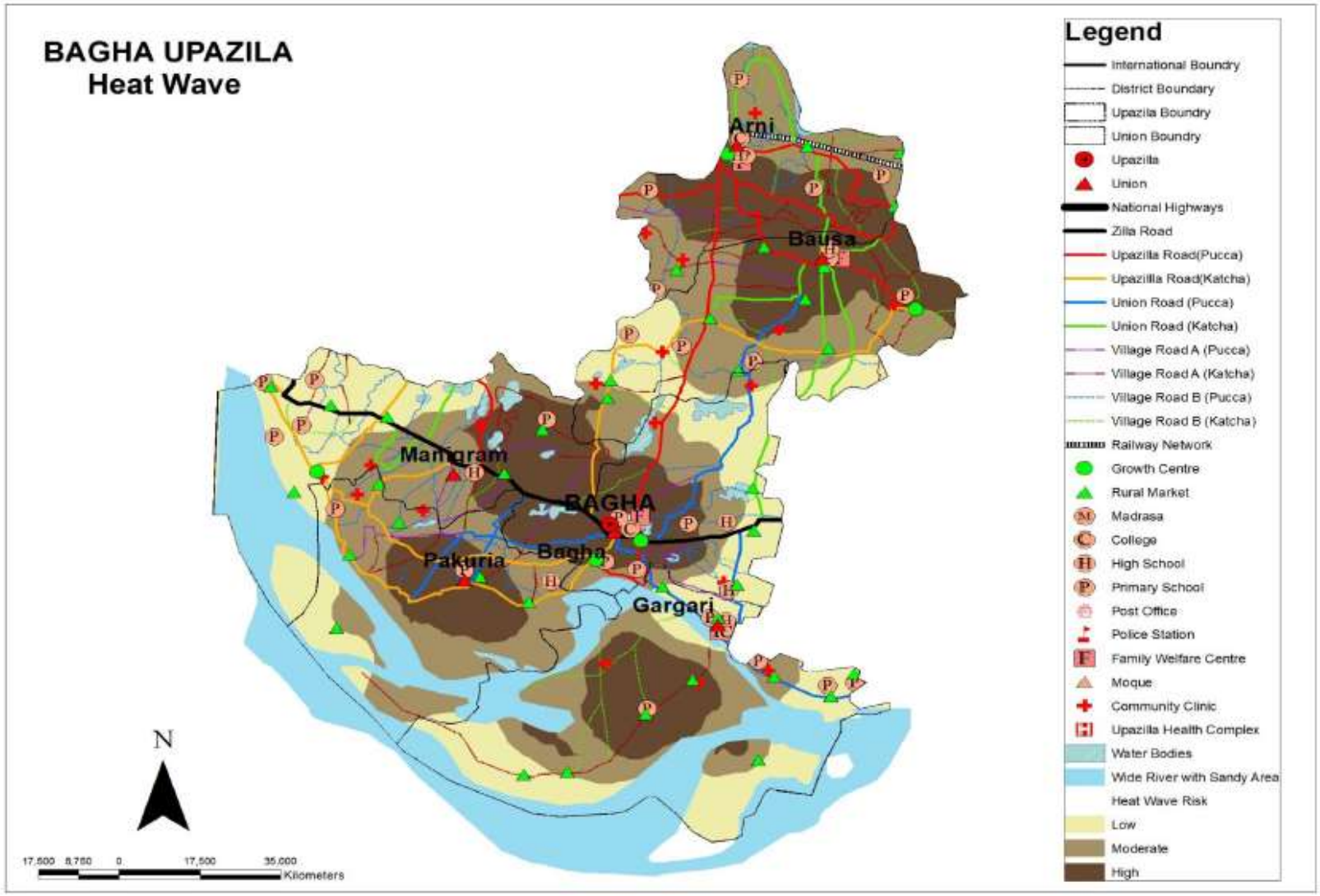

সংযুক্তি ১৪: আপদ ও ঝুঁকির মানচিত্র (ফীপি)

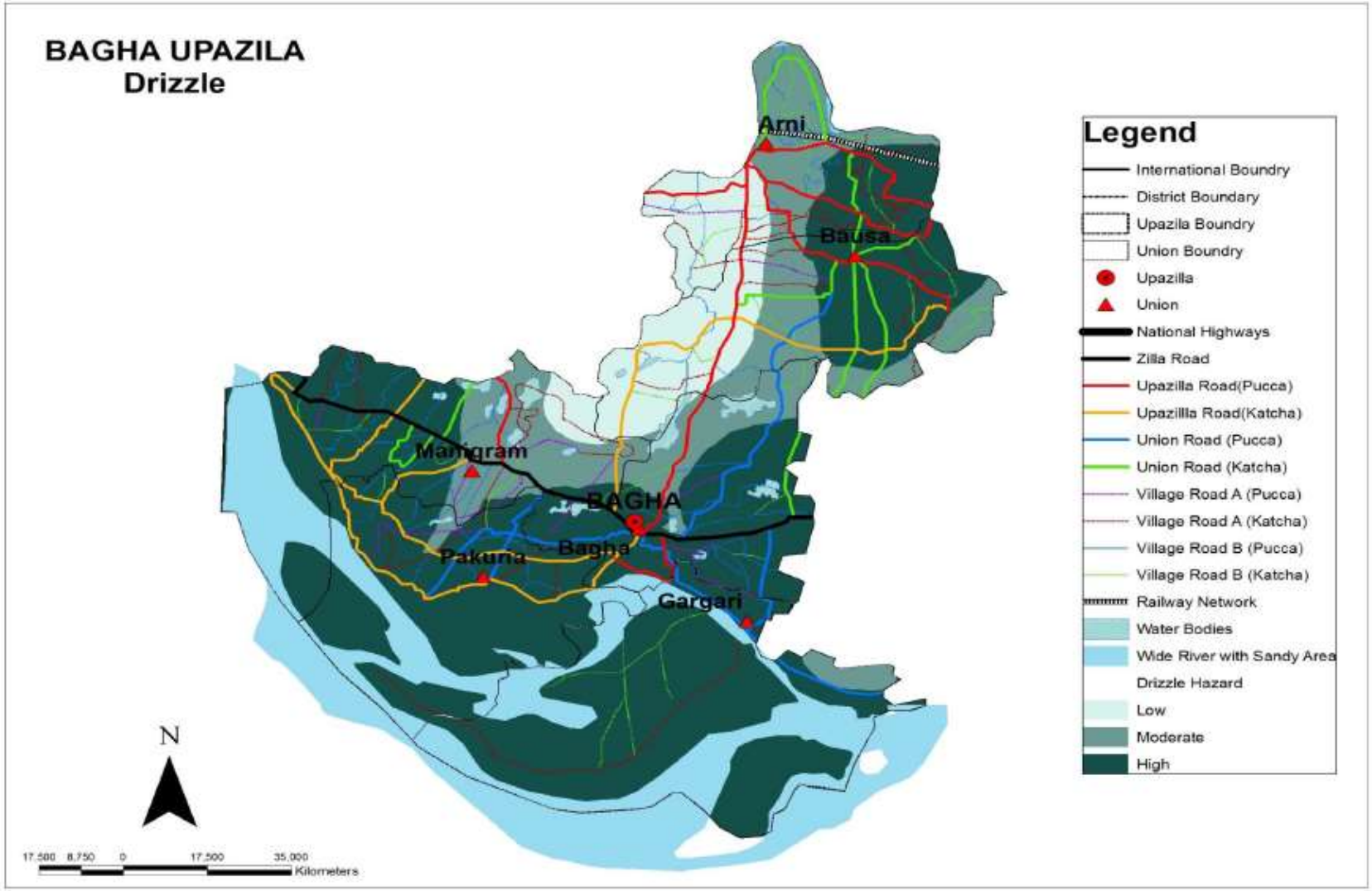

ঝুঁকির মানচিত্র (ফাঁপি)

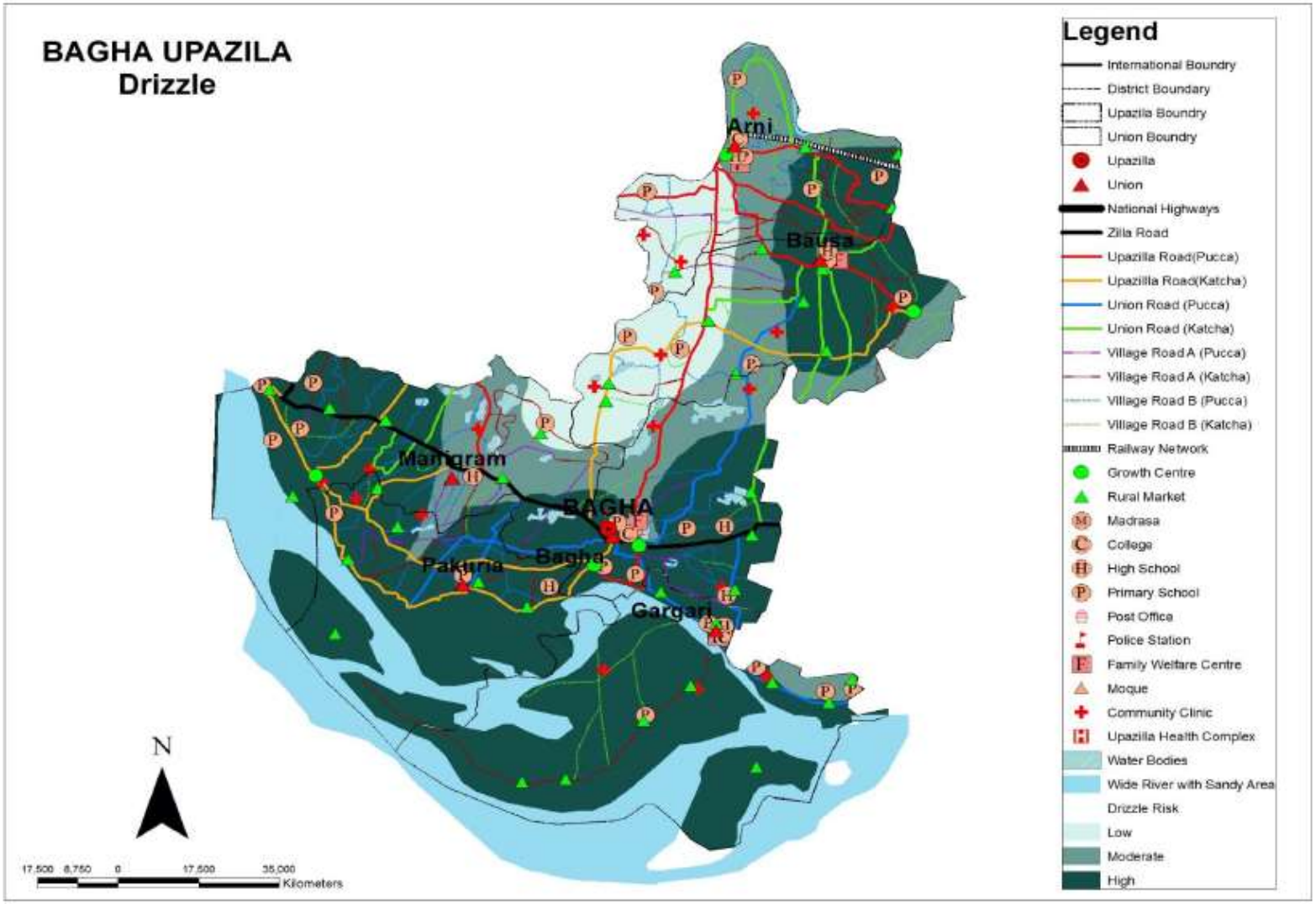
BAGHA UPAZILA
Drizzle
Legend
International Boundry
District Boundary
Upazila Boundry
Union Boundry
Upazilla
Union
National Highways
Zilla Road
Upazilla Road(Pucca)
Upazilla Road(Katcha)
Union Road (Pucca)
Union Road (Katcha)
Village Road A (Pucca)
Village Road A (Katcha)
Village Road B (Pucca)
Village Road B (Katcha)
Railway Network
Growth Centre
Rural Market
Madrasa
College
High School
Primary School
Post Office
Police Station
Family Welfare Centre
Moque
Community Clinic
Upazilla Health Complex
Water Bodies
Wide River with Sandy Area
Drizzle Risk
Low
Moderate
High
Arni
Bausa
Manigram
BAGHA
Pakuria
Bagha
Gargari
N
17,500 8,750 0 17,500 35,000
Kilometers

সংযুক্তি ১৫: আপদ ও ঝুঁকির মানচিত্র (আর্সেনিক)

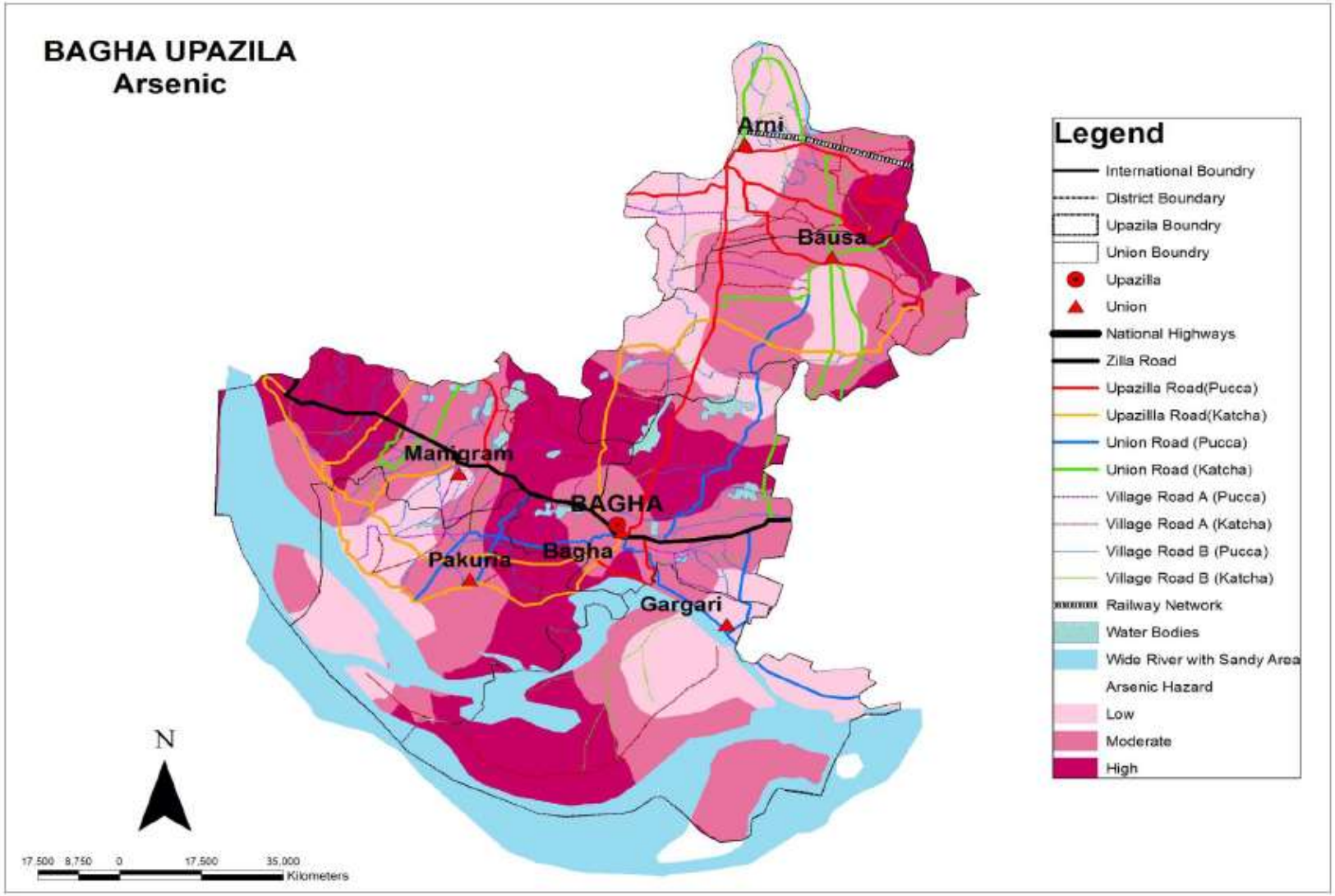

ঝুঁকির মানচিত্র (আর্সেনিক)

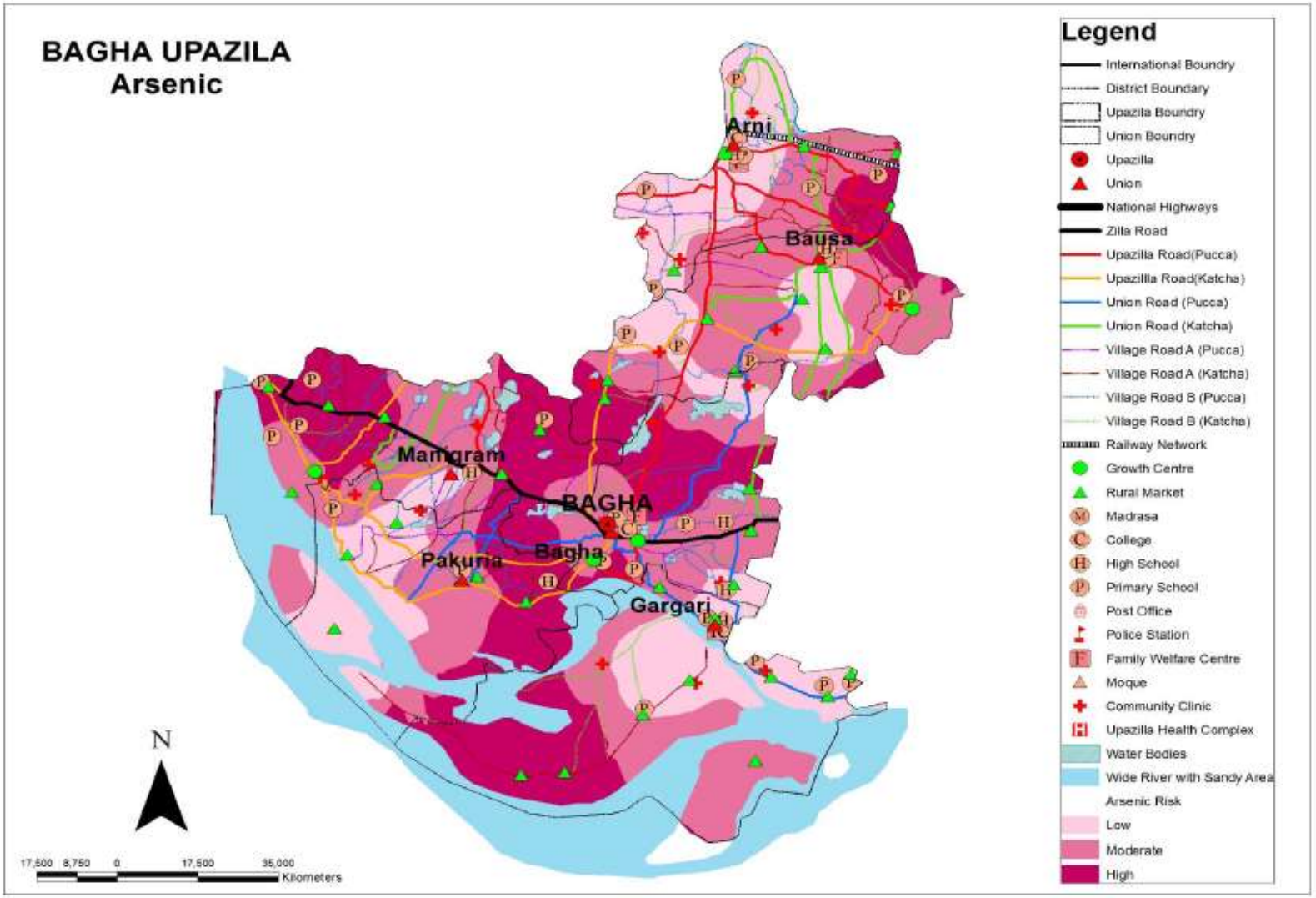
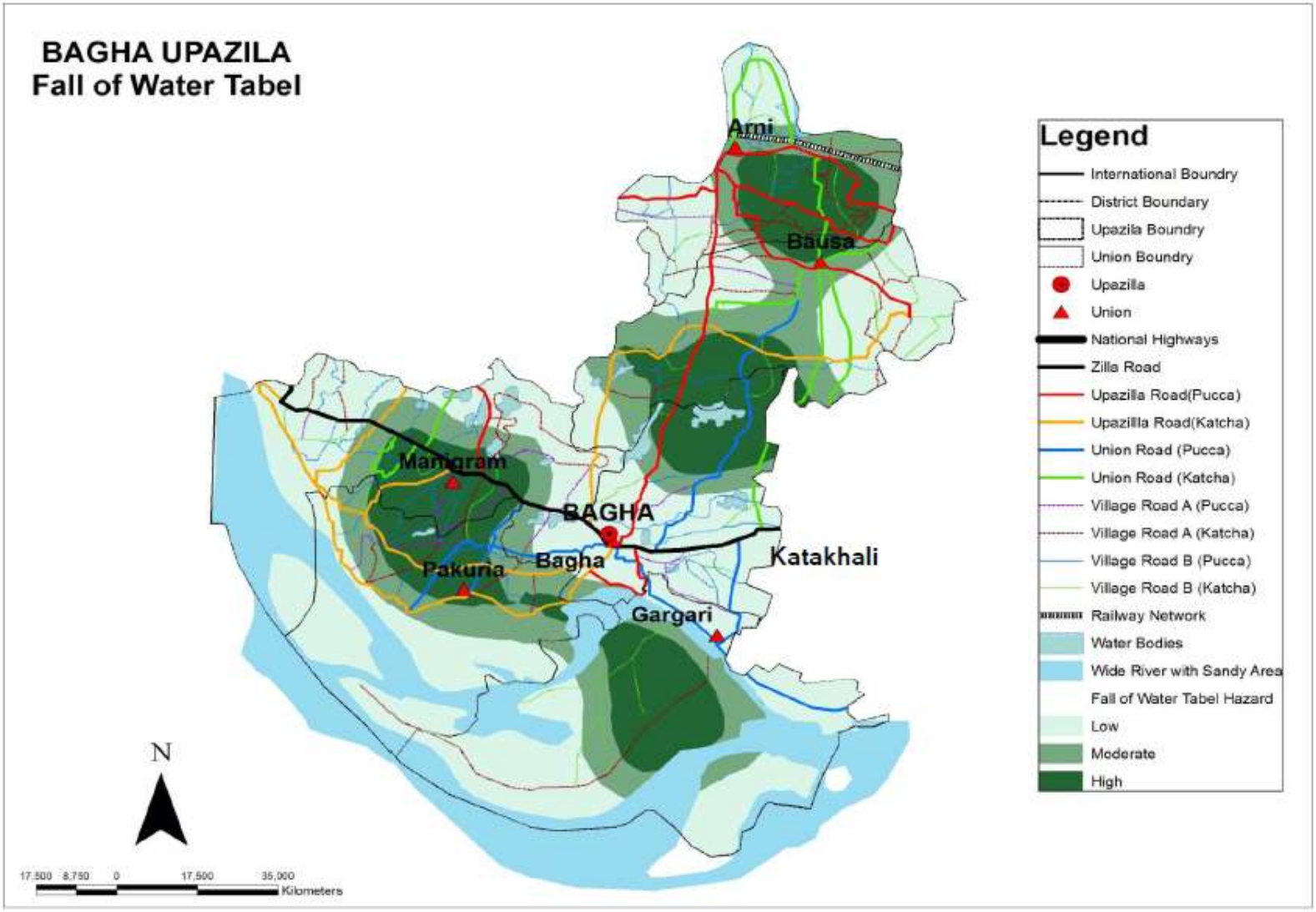
সংযুক্তি ১৬: আপদ ও ঝুঁকির মানচিত্র (পানির স্তর)