

1. कृषि
 - कृषि
 - कृषि
 - कृषि
 - कृषि


कृषि
कृषि
कृषि
कृषि

कृषि
कृषि
कृषि
कृषि
कृषि
कृषि
कृषि

कृषि
कृषि
कृषि
कृषि

कृषि
कृषि

कृषि
कृषि



कृषि
कृषि

कृषि
कृषि



क्षेत्र: बौध्दिक विकास
 क्षेत्र: बौध्दिक विकास
 क्षेत्र: बौध्दिक विकास
 क्षेत्र: बौध्दिक विकास

वायुमय (नं. प्रकाश) नामः
 बौध्दिक वायुमय



मा. बौध्दिक
 क्षेत्र (नं. प्रकाश) -

02/12/2019

बौध्दिक विकास
 क्षेत्र (नं. प्रकाश)
 बौध्दिक विकास
 क्षेत्र (नं. प्रकाश)

पंजीयन नं.	कार्ड नं. - बौध्दिक क्षेत्र	क्षेत्र (नं. प्रकाश)	क्षेत्र (नं. प्रकाश)	क्षेत्र (नं. प्रकाश)
P.O. 20192 (बौध्दिक क्षेत्र) 02	2200	बौध्दिक क्षेत्र	20.98 अंश	22.00 अंश

20/11/19

बौध्दिक विकास
 क्षेत्र (नं. प्रकाश)

ডি. ফো. গোস্বাইন ব্রাহ্মণ
 থানা. চান্দাইন ব্রাহ্মণ
 জিলা. বালিয়া জেলা
 ডি. প. নং. ৩৭
 ক্ষেত্র ২৫ = ২৫০০০


অসিদ্ধ জিলা. বালিয়া জেলা
 চন্দ্র দাস জিলা জোড়ারি পুস্তিকা
 ১ ১৩০২ বালু ২০ কে ৪.৫০০০
 ২ ২ বালু ৪৭.৭৫ ২৬.০০০
 ২৪.৫০০০
 ১৫

উজ্জল যোগ্য বালু. এলাকা - 

বালু মহালের প্রকার নাম :-
 বালিয়া জেলা ও শ্রী ব্রাহ্মণ
 বালু মহাল।

বালু মহাল
২২




 ২২/১২/১৫
 ডি. প. নং. ৩৭
 ক্ষেত্র ২৫ = ২৫০০০

বালুমহালের সরকারি
 কালিয়াডাঙ্গা - উল্লীবাড়ী
 বালুমহাল

জিলা: বালাইশ্বরগঞ্জ
 থানা: উল্লীবাড়ী
 (খোলা: কালিয়াডাঙ্গা)
 ক্র. নং: ১২/৩
 (ফর্ম) ১৫/২৫২



১৫/১০/২০
 জিলা: বালাইশ্বরগঞ্জ
 থানা: উল্লীবাড়ী
 কালিয়াডাঙ্গা
 ক্র. নং: ১২/৩
 (ফর্ম) ১৫/২৫২

উল্লীবাড়ী থানা: কালিয়াডাঙ্গা
 খ. নং: ১২/৩
 ২০২৮
 ক্র. নং: ১২/৩
 (ফর্ম) ১৫/২৫২

১৫/১০/২০
 জিলা: বালাইশ্বরগঞ্জ
 থানা: উল্লীবাড়ী
 কালিয়াডাঙ্গা
 ক্র. নং: ১২/৩
 (ফর্ম) ১৫/২৫২

ಶಾಸ್ತ್ರೀಯವಾಗಿ ವಿನ್ಯಾಸಗೊಳಿಸಿದ ಗ್ರಾಮ - ಶಿವಮೊಗ್ಗದ ಗ್ರಾಮ

ಗ್ರಾಮದ ಉದ್ದ: 1000 ಅಡಿ
 ಗ್ರಾಮದ ಅಗಲ: 500 ಅಡಿ
 (ಸುಮಾರು) - 200 ಅಡಿ
 - 100 ಅಡಿ
 - 50 ಅಡಿ



ಅಗಲ	ಉದ್ದ	ಒಟ್ಟು	ಅಗಲ	ಉದ್ದ
500	1000	500000	500	1000
200	500	100000	200	500

ಶಿವಮೊಗ್ಗದ ಗ್ರಾಮ -

(Signature)

(Signature)

ಶಿವಮೊಗ್ಗದ ಗ್ರಾಮ -

ಶಿವಮೊಗ್ಗದ ಗ್ರಾಮ -

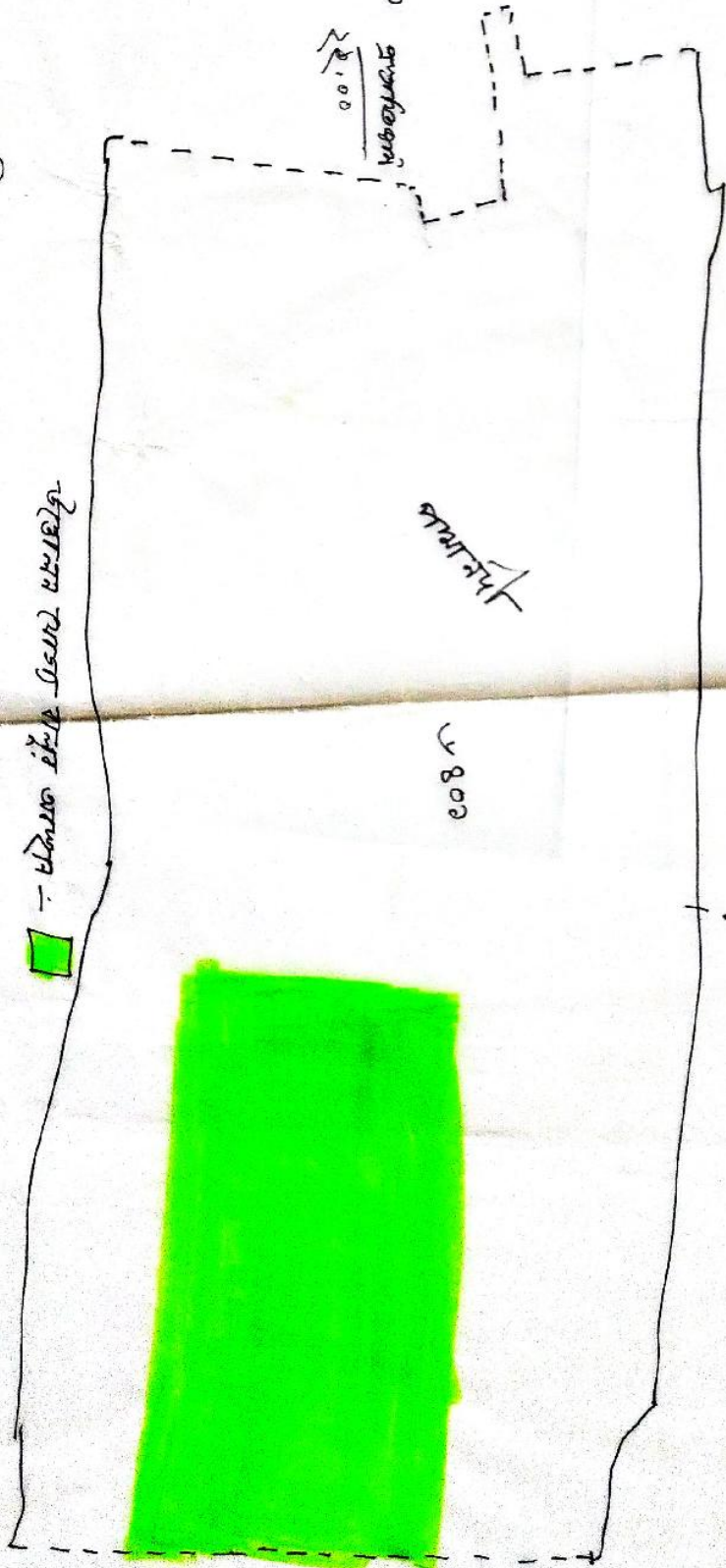
- उद्देश: विभाजनवादाक
 - उद्देश: विभाजनवादाक
 - उद्देश: विभाजनवादाक
 - उद्देश: विभाजनवादाक

वास्तविकतेचे नाव:-



मालकी
 २०००
 (२०००)
 मालकी
 २०००

मालकी
 २०००

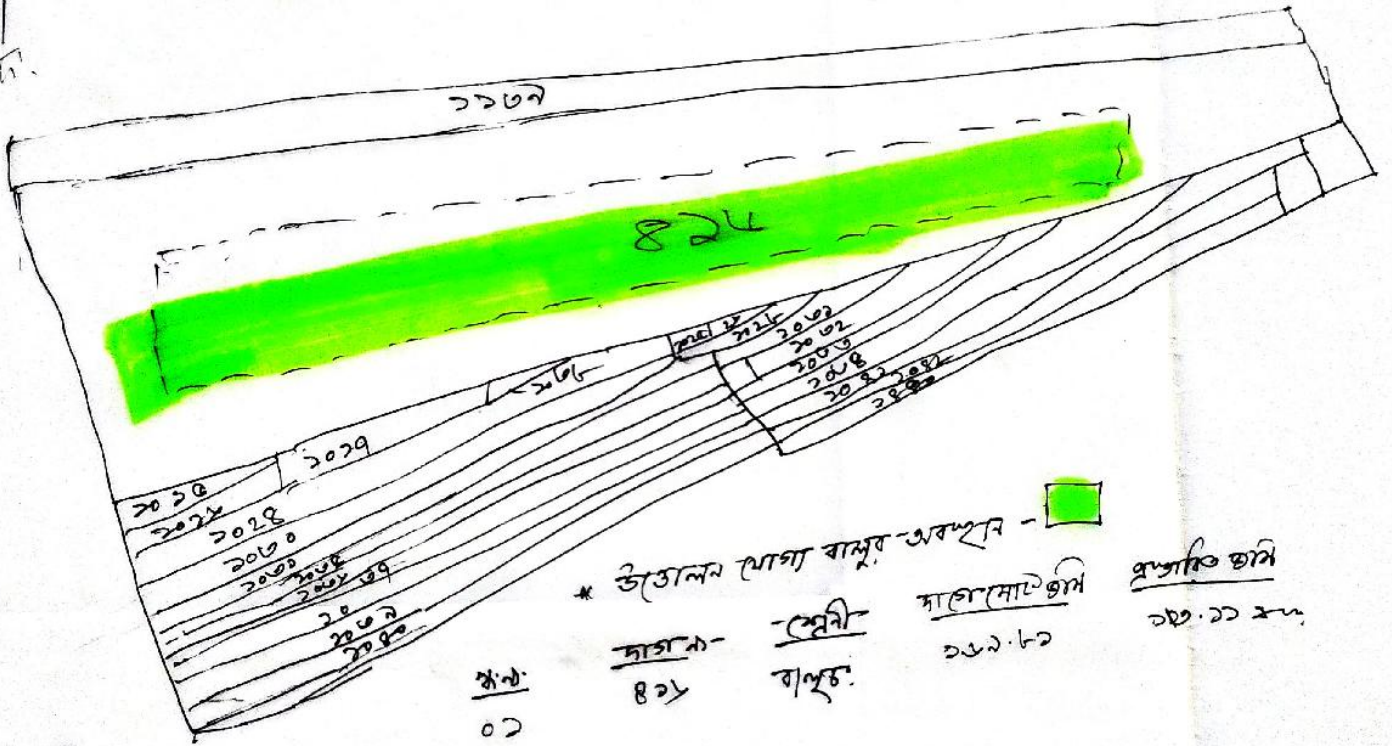


- मालकी क्षेत्राचे विवरण


मालकी क्षेत्राचे विवरण
 मालकी क्षेत्राचे विवरण
 मालकी क्षेत्राचे विवरण

मालकी क्षेत्राचे विवरण
 मालकी क्षेत्राचे विवरण
 मालकी क्षेत्राचे विवरण

জেলা সার্কেল
 চাষাংশ বাবদ
 ডেপুটি চীফ কমিশনার
 জেলা, দুর্গেশ্বর সিউএল
 প্রকল্প নং ১৭০
 প্রকল্প নং = ১২৫২




 Md. Masud Raza
 জেলা সার্কেল
 চাষাংশ বাবদ
 ডেপুটি চীফ কমিশনার
 জেলা, দুর্গেশ্বর সিউএল


 Md. Masud Raza
 জেলা সার্কেল
 চাষাংশ বাবদ
 ডেপুটি চীফ কমিশনার
 জেলা, দুর্গেশ্বর সিউএল