

গণপ্রজাতন্ত্রী বাংলাদেশ সরকার
জেলা প্রশাসকের কার্যালয়, বগুড়া
(ভূমি অধিগ্রহণ শাখা)।
www.bogra.gov.bd
(ধারা ৪ এর (১) নং উপ-ধারা দ্রষ্টব্য)
এল, এ কেস নং-০১/সওজ/২০২৩

জারির নম্বর- ৬৬৭

তারিখঃ ০৫/১২/২০২৩ খ্রিঃ।

নোটিশ

- প্রাপক : ১। জেলা প্রশাসক, বগুড়া মহোদয়ের নোটিশ বোর্ডে বহুল প্রচারের জন্য।
২। উপজেলা নির্বাহী অফিসার, সোনাতলা, বগুড়া (ওয়েবসাইটে প্রদর্শনের জন্য)।
৩। সহকারী কমিশনার (ভূমি), সোনাতলা, বগুড়া।
৪। সহকারী কমিশনার (আইসিটি), বগুড়া (ওয়েবসাইটে প্রদর্শনের জন্য)।
৫। চেয়ারম্যান, সোনাতলা ইউনিয়ন, সোনাতলা, বগুড়া (তথ্য কেন্দ্রের ওয়েবসাইটে প্রদর্শনের জন্য)।
৬। ইউনিয়ন ভূমি সহকারী কর্মকর্তা, সোনাতলা ইউনিয়ন, সোনাতলা, বগুড়া।
৭। বিশ্বনাথপুর মৌজায় প্রকাশ্য স্থানে লটকায় নোটিশ জারি।
৮। অফিস কপি।


যেহেতু নিম্ন তফসিল বর্ণিত সম্পত্তি “জরাজীর্ণ, অপ্রশস্ত ও গুরুত্বপূর্ণ পয়েন্টে বিদ্যমান বেইলী ও অন্যান্য ঝুঁকিপূর্ণ সেতু প্রতিস্থাপন প্রকল্প (রংপুর জোন)” শীর্ষক সেতু নির্মাণ এর জন্য জনপ্রয়োজন ও জনস্বার্থমূলক উদ্দেশ্যে প্রয়োজন, সেহেতু এক্ষণে স্থাবর সম্পত্তি অধিগ্রহণ ও হুকুমদখল আইন, ২০১৭ (২০১৭ সনের ২১ নম্বর আইন) এর ৪ ধারার অধীনে এতদ্বারা সংশ্লিষ্ট সকলের অবগতির জন্য নোটিশ জারি করা হইল যে, বর্ণিত সম্পত্তি সরকার কর্তৃক অধিগ্রহণের জন্য প্রস্তাব করা হইয়াছে।

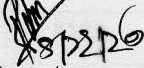
উক্ত সম্পত্তিতে স্বার্থবান যে কোন ব্যক্তি এই নোটিশ জারির পরবর্তী ১৫ (পনের) কার্যদিবসের মধ্যে, প্রস্তাবিত সম্পত্তির অধিগ্রহণের বিরুদ্ধে নিম্নস্বাক্ষরকারীর নিকট আপত্তি (যদি থাকে) দায়ের করিতে পারিবেন।

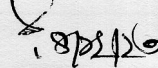
২৪/১২/২০২৩ খ্রি: তারিখে বা তারিখ হতে তফসিল বর্ণিত সম্পত্তির যৌথ তদন্ত হইবে। যৌথ তদন্তকালে উক্ত সম্পত্তির মালিক বা স্বার্থ সংশ্লিষ্ট ব্যক্তিকে উপস্থিত থাকিবার জন্য অনুরোধ করা হইলো।


তফসিল সম্পত্তি :


ক্রমিক নং	খতিয়ান নং (আর এস)	দাগ নং	উপজেলা- সোনাতলা প্রস্তাবিত জমির পরিমাণ (একরে)	জেলা- বগুড়া। মন্তব্য
১	১২	১২৬	০.০১৭৫	
২	১২	১২৭	০.০২০০	
মোট =			০.০৩৭৫	


(মোঃ জাহিদুল ইসলাম)
সার্ভেয়ার
ভূমি অধিগ্রহণ শাখা, বগুড়া



(মোঃ সাইফুল ইসলাম)
সার্ভেয়ার
ভূমি অধিগ্রহণ শাখা, বগুড়া



(মোঃ মোয়াজ্জেম হোসেন)
সার্ভেয়ার
ভূমি অধিগ্রহণ শাখা, বগুড়া


(মোঃ ফেরদৌস হাবীব)
সার্ভেয়ার
ভূমি অধিগ্রহণ শাখা, বগুড়া


(মোঃ শহীদুল ইসলাম)
কানুনগো
ভূমি অধিগ্রহণ শাখা, বগুড়া

জেলা প্রশাসকের পক্ষে


(গাজী মূরীদুর রহমান)
ভূমি অধিগ্রহণ কর্মকর্তা
বগুড়া।



গণপ্রজাতন্ত্রী বাংলাদেশ সরকার
জেলা প্রশাসকের কার্যালয়, বগুড়া
(ভূমি অধিগ্রহণ শাখা)।
www.bogra.gov.bd
(ধারা ৪ এর (১) নং উপ-ধারা দ্রষ্টব্য)
এল, এ কেস নং-০১/সওজ/২০২৩

জারির নম্বর- ৫৩৭

তারিখঃ ০৫/১২/২০২৩ খ্রিঃ।

নোটিশ

- প্রাপক : ১। জেলা প্রশাসক, বগুড়া মহোদয়ের নোটিশ বোর্ডে বহুল প্রচারের জন্য।
২। উপজেলা নির্বাহী অফিসার, সোনাতলা, বগুড়া (ওয়েবসাইটে প্রদর্শনের জন্য)।
৩। সহকারী কমিশনার (ভূমি), সোনাতলা, বগুড়া।
৪। সহকারী কমিশনার (আইসিটি), বগুড়া। (ওয়েবসাইটে প্রদর্শনের জন্য)।
৫। চেয়ারম্যান, সোনাতলা ইউনিয়ন, সোনাতলা, বগুড়া (তথ্য কেন্দ্রের ওয়েবসাইটে প্রদর্শনের জন্য)।
৬। ইউনিয়ন ভূমি সহকারী কর্মকর্তা, সোনাতলা ইউনিয়ন, সোনাতলা, বগুড়া।
৭। চক নন্দন মৌজায় প্রকাশ্য স্থানে লটকায় নোটিশ জারি।
৮। অফিস কপি।

যেহেতু নিম্ন তফসিল বর্ণিত সম্পত্তি “জরাজীর্ণ, অপ্রশস্ত ও গুরুত্বপূর্ণ পয়েন্টে বিদ্যমান বেইলী ও অন্যান্য ঝুঁকিপূর্ণ সেতু প্রতিস্থাপন প্রকল্প (রংপুর জোন)” শীর্ষক সেতু নির্মাণ এর জন্য জনপ্রয়োজন ও জনস্বার্থমূলক উদ্দেশ্যে প্রয়োজন, সেহেতু এক্ষণে স্থাবর সম্পত্তি অধিগ্রহণ ও হুকুমদখল আইন, ২০১৭ (২০১৭ সনের ২১ নম্বর আইন) এর ৪ ধারার অধীনে এতদ্বারা সংশ্লিষ্ট সকলের অবগতির জন্য নোটিশ জারি করা হইল যে, বর্ণিত সম্পত্তি সরকার কর্তৃক অধিগ্রহণের জন্য প্রস্তাব করা হইয়াছে।

উক্ত সম্পত্তিতে স্বার্থবান যে কোন ব্যক্তি এই নোটিশ জারির পরবর্তী ১৫ (পনের) কার্যদিবসের মধ্যে, প্রস্তাবিত সম্পত্তির অধিগ্রহণের বিরুদ্ধে নিম্নস্বাক্ষরকারীর নিকট আপত্তি (যদি থাকে) দায়ের করিতে পারিবেন।

২৪/১২/২০২৩ খ্রি: তারিখে বা তারিখ হতে তফসিল বর্ণিত সম্পত্তির যৌথ তদন্ত হইবে। যৌথ তদন্তকালে উক্ত সম্পত্তির মালিক বা স্বার্থ সংশ্লিষ্ট ব্যক্তিকে উপস্থিত থাকিবার জন্য অনুরোধ করা হইলো।

তফসিল সম্পত্তি :


মৌজা- চক নন্দন


জে,এল নং-২৪


উপজেলা- সোনাতলা

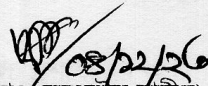
জেলা- বগুড়া।


ক্রমিক নং	খতিয়ান নং (আর এস)	দাগ নং	প্রস্তাবিত জমির পরিমাণ (একরে)	মন্তব্য
১	১	৪২৭	০.০৫০০	
২	৩৫৪	৪২৬	০.০১০০	
৩	১৬৯	৪২৩	০.০৬০০	
৪	৯৬	৪২২	০.০৬০০	
৫	১৮২	৪১৫	০.০০২৫	
মোট =			০.১৮২৫	



(মোঃ জাহিদুল ইসলাম)
সার্ভেয়ার
ভূমি অধিগ্রহণ শাখা, বগুড়া


(মোঃ সাইফুল ইসলাম)
সার্ভেয়ার
ভূমি অধিগ্রহণ শাখা, বগুড়া


(মোঃ মোয়াজ্জেম হোসেন)
সার্ভেয়ার
ভূমি অধিগ্রহণ শাখা, বগুড়া


(মোঃ ফেরদৌস রবিব)
সার্ভেয়ার
ভূমি অধিগ্রহণ শাখা, বগুড়া


(মোঃ শহীদুল ইসলাম)
কানুনগো
ভূমি অধিগ্রহণ শাখা, বগুড়া

জেলা প্রশাসকের পক্ষে

(গাজী মুরাদুর রহমান)
ভূমি অধিগ্রহণ কর্মকর্তা
বগুড়া।