



গণপ্রজাতন্ত্রী বাংলাদেশ সরকার  
(ভূমি অধিগ্রহণ শাখা)  
জেলা প্রশাসকের কার্যালয়  
বগুড়া  
[ধারা ৮ এর (৩) (ক) নং উপ-ধারা দ্রষ্টব্য]  
এল.এ কেস নং- ০৩/প্রত্নতত্ত্ব/২০২২

জারির নম্বর

৫৭০৫০

তারিখ: ২৭/১০/২০২৪ খ্রি.

নোটিশ

প্রাপক:

- ০১। জেলা প্রশাসক, বগুড়া, মহোদয়ের নোটিশ বোর্ডে বহুল প্রচারের জন্য।
- ০২। উপজেলা নির্বাহী অফিসার, শিবগঞ্জ, বগুড়া।
- ০৩। সহকারী কমিশনার (ভূমি), শিবগঞ্জ, বগুড়া।
- ০৪। সহকারী কমিশনার (আইসিটি), বগুড়া। (ওয়েবসাইটে প্রকাশের জন্য)
- ০৫। সংশ্লিষ্ট চেয়ারম্যান.....ইউনিয়ন পরিষদ, শিবগঞ্জ, বগুড়া এর নোটিশ বোর্ডে বহুল প্রচারের জন্য।
- ০৬। সংশ্লিষ্ট ইউনিয়ন ভূমি সহকারী কর্মকর্তা, .....ইউনিয়ন ভূমি অফিস, শিবগঞ্জ, বগুড়া এর নোটিশ বোর্ডে বহুল প্রচারের জন্য।
- ০৭। অনন্তবালা মৌজার প্রকাশ্য স্থানে লটকিয়ে জারি।
- ০৮। অফিস কপি।

এতদ্বারা স্থাবর সম্পত্তি অধিগ্রহণ ও হুকুম দখল আইন, ২০১৭ (২০১৭ সনের ২১ নম্বর আইন) এর ৮ ধারার (৩)(ক) উপধারা মোতাবেক নোটিশ প্রদান করা যাইতেছে যে, আপনি/আপনারা উপরোক্ত ভূমি অধিগ্রহণ কেসে স্বার্থ সংশ্লিষ্ট ব্যক্তি/ব্যক্তিবর্গের বলিয়া গণ্য হইয়াছেন এবং রেকর্ডপত্র অনুসারে আপনাকে/আপনাদিগকে নিম্নবর্ণিত হারে ক্ষতি পূরণ প্রদান করা হইবে, যথাঃ-

যথাযথ কর্তৃপক্ষ কর্তৃক উপরোক্ত ক্ষতিপূরণের টাকা গ্রহণের নিমিত্ত আপনি স্বয়ং বা যথাযথভাবে ক্ষমতা প্রাপ্ত প্রতিনিধির মাধ্যমে ৩০০ টাকার স্ট্যাম্প নির্ধারিত ফরমে অংগিকারনামাসহ খ্রিঃ তারিখে অফিসে/স্থানে আমার সম্মুখে হাজির হইবেন।

“তফসিল”

জেলা- বগুড়া		থানা/উপজেলা- শিবগঞ্জ		মৌজা-অনন্তবালা		জে.এল.নম্বর - ২৪৩	
ক্রঃনং	খতিয়ান নং	দাগ নং	প্রস্তাবিত জমি(একর)	ক্রঃনং	খতিয়ান নং	দাগ নং	প্রস্তাবিত জমি(একর)
১	৩৭২	৪২০	০.১২০০	২৫	১১০,৮৭,৩৫৮	৪৫২	০.১৯০০
২	১৩৩	৪২১	০.১৯০০	২৬	৫০৬	৪৫৩	০.১৭০০
৩	৬৩	৪২২	০.২০০০	২৭	৪৮২	৪৫৪	০.০৯০০
৪	৫০৭	৪২৩	০.১৩০০	২৮	২১২	৪৫৫	০.০৯০০
৫	৪১৮	৪২৪	০.০৬০০	২৯	৫২১	৪৫৬	০.১৬০০
৬	১৬২	৪২৫	০.১০০০	৩০	২১২,৩৭৪	৪৫৭	০.০৯০০
৭	১৬২	৪২৬	০.০৯০০	৩১	৩৭৪	৪৫৮	০.০৩০০
৮	৭০১	৪২৭	০.২৫০০	৩২	৫০৬	৪৫৯	০.০৪০০
৯	৫০৬	৪২৮	০.৩২০০	৩৩	৮১	৪৭৩	০.১৫০০
১০	৫২১	৪২৯	০.১৬০০	৩৪	২১২	৪৭৪	০.১২০০
১১	১৫	৪৩০	০.২৫০০	৩৫	৫০০	৪৭৫	০.১১০০
১২	২১০	৪৩১	০.০৭০০	৩৬	৩৭৪	৪৭৬	০.০২০০
১৩	২১০	৪৩২	০.০৮০০	৩৭	৩৭৪	৪৭৭	০.১২০০
১৪	১৩৩	৪৩৩	০.০৫০০	৩৮	৩৭৪	৪৭৮	০.০৪০০
১৫	১৪৯	৪৩৪	০.০৪০০	৩৯	৩৭৪	৪৭৯	০.০৭০০
১৬	৫৭৯	৪৩৫	০.৩২০০	৪০	১৬১	৪৮০	০.১০০০
১৭	৫৭৮	৪৩৬	০.১০০০	৪১	১৬১	৪৮১	০.০৪০০

চলমান পাতা-০২

Handwritten signatures and marks at the bottom of the page.

## "তফসিল"

জেলা- বগুড়া

ধানা/উপজেলা-শিবগঞ্জ

মৌজা-অনন্তবালা


জে.এল.নম্বর - ২৪৩


ক্রম নং	খতিয়ান নং	দাগ নং	প্রস্তাবিত জমি(একর)	ক্রম নং	খতিয়ান নং	দাগ নং	প্রস্তাবিত জমি(একর)
১৮	৫৭৮	৪৩৭	০.০৭০০	৪২	৩৬১	৪৮২	০.২০০০
১৯	৪৩৩	৪৩৮	০.১৬০০	৪৩	৬০১	৪৮৩	০.০৫০০
২০	১৩৩	৪৩৯	০.১৯০০	৪৪	৪৮২	৪৮৪	০.০৫০০
২১	১৩১,১৩৩	৪৪০	০.১৬০০	৪৫	৪৮২	৪৮৫	০.০৮০০
২২	৫২১	৪৪১	০.৩১০০	৪৬	৩৭৫	৪৮৬	০.১১০০
২৩	৫০৬	৪৪২	০.৩২০০	৪৭	৩৭৫	৪৮৭	০.১২০০
২৪	৪৯৬,৭০১	৪৫১	০.০২০০	সর্বমোট প্রস্তাবিত জমি=			৬.০০ একর।


অধিগ্রহণকৃত জমির ভূমি মালিক/ স্বার্থ সংশ্লিষ্ট ব্যক্তিগণের জন্য জ্ঞাতব্য :


- নিজে বা ক্ষমতা প্রাপ্ত প্রতিনিধির মাধ্যমে সরাসরি আবেদন করুন। ক্ষমতা প্রদানের জন্য নির্ধারিত ফরম ব্যবহার করুন
- অনলাইনে আবেদন ফরম, অংগীকারনামা ও পদ্ধতি জানার জন্য এ কার্যালয়ের ওয়েবসাইট [www.bogura.gov.bd](http://www.bogura.gov.bd) ভিজিট করুন


জেলা প্রশাসক/ক্ষমতা প্রাপ্ত কর্মকর্তা

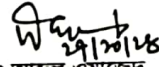
  
মোঃ জাহিদুল ইসলাম  
সার্ভেয়ার  
ভূমি অধিগ্রহণ শাখা  
বগুড়া

  
মোঃ সাইফুল ইসলাম  
সার্ভেয়ার  
ভূমি অধিগ্রহণ শাখা  
বগুড়া

  
মোঃ মোয়াজ্জেম হোসেন  
সার্ভেয়ার  
ভূমি অধিগ্রহণ শাখা  
বগুড়া

  
মোঃ ফেরদৌস হাবীব  
সার্ভেয়ার  
ভূমি অধিগ্রহণ শাখা  
বগুড়া

  
মোঃ শহীদুল ইসলাম  
কানুনগো  
ভূমি অধিগ্রহণ শাখা  
বগুড়া

  
মোঃ আব্দুল গুয়াজেদ  
ভূমি অধিগ্রহণ কর্মকর্তা  
বগুড়া